

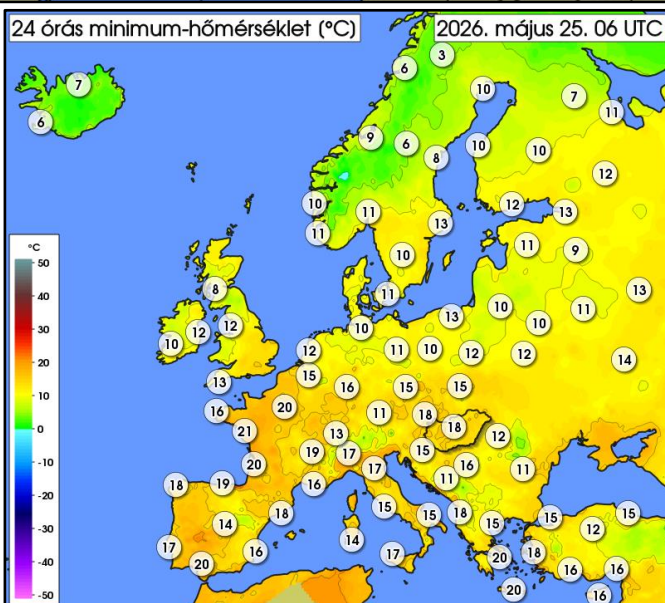
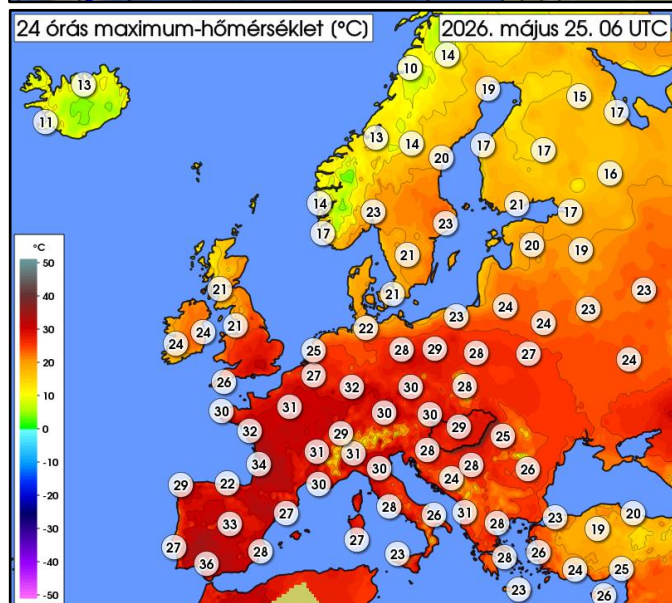
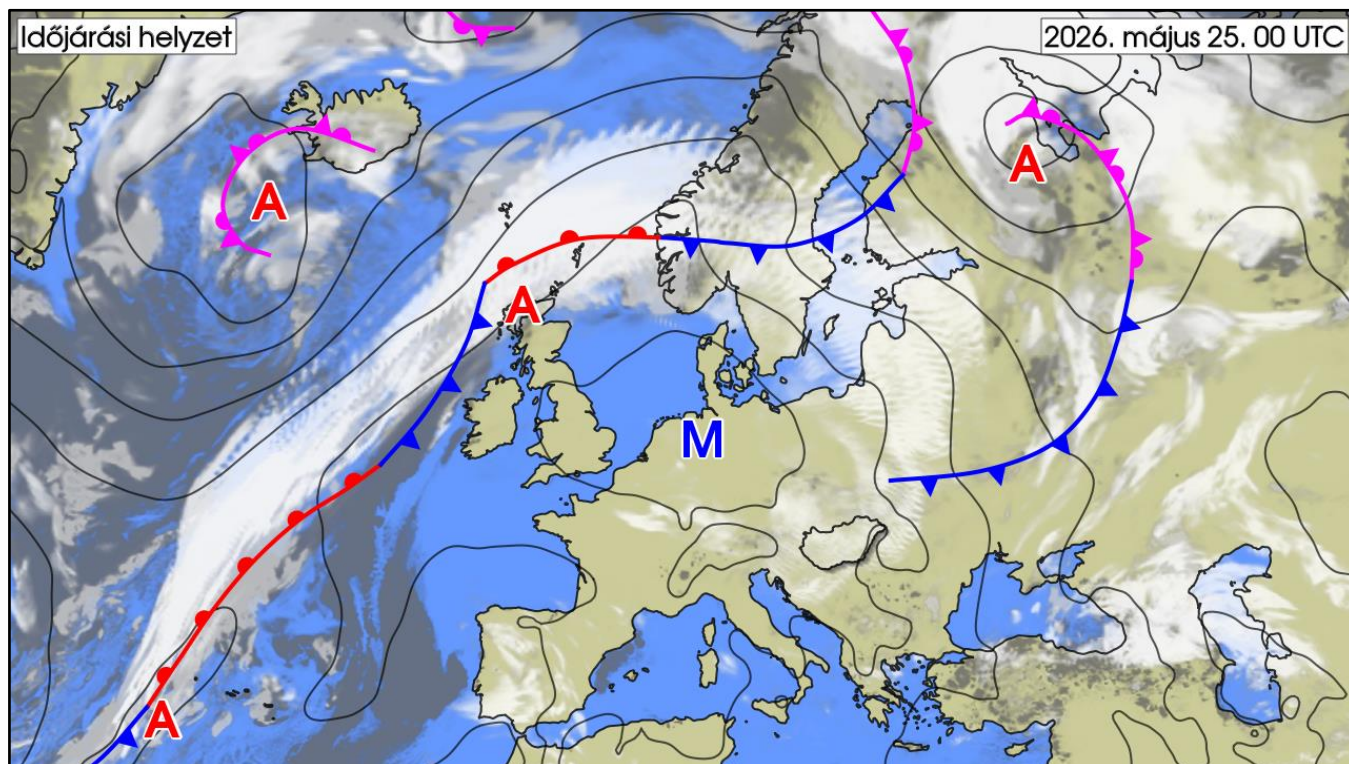
# IDŐJÁRÁSI NAPIJELENTÉS

139. évfolyam 145. szám

Budapest

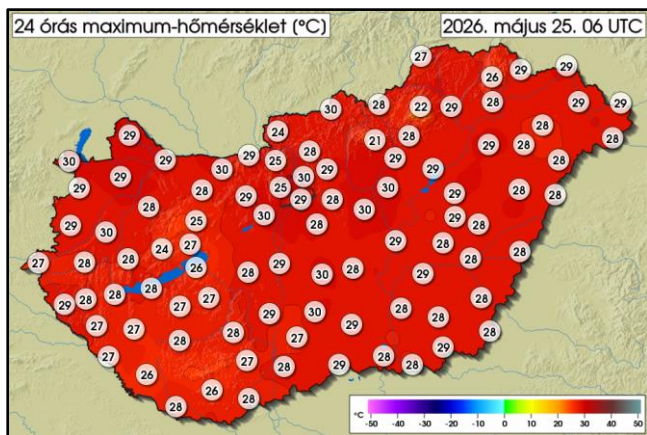
2026. május 25. hétfő

## AZ IDŐJÁRÁSI HELYZET EURÓPÁBAN

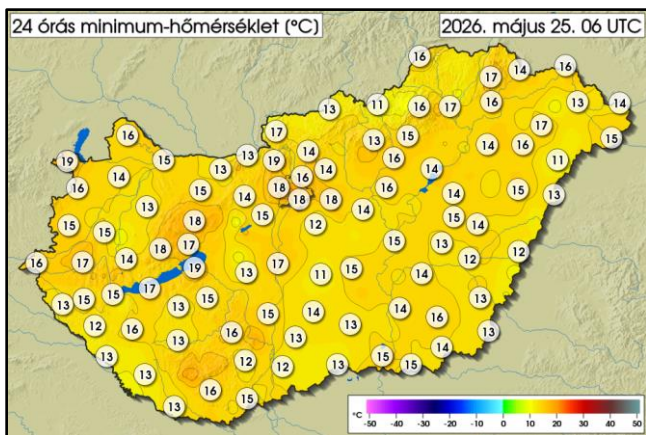


A Skandináv-félszigeten egy hosszan elnyúló, hullámzó frontrendszer északi ága felhős, csapadékos időjárást okoz. Ennek mentén több helyen viharossá fokozódik a szél, mögötte pedig a félszigeten, illetve a Balti-tengert övező országokban jelentősen visszaesik a hőmérséklet - vasárnap általában 5-7 fokkal mérséklődött a nappali felmelegedés. A Kelet-európai-síkság felett húzódó hidegfrontban megnövekszik a felhőzet, többfelé alakul ki eső, zápor, helyenként zivatar - a csapadékgócokból néhol kiadós mennyiség is előfordul. Erősen labilis légtömeg helyezkedik el az Ibériai-félsziget felett, ott sorra pattannak ki záporok, zivatarok, és a legmagasabb csúcsértékeket is itt mérik. Európa többi részén anticiklon található, melyben alapvetően száraz, meleg léghullámok érkeznek a kontinens belsejébe. Csupán lokálisan fordulnak elő záporok, és a maximumok általában 30 fok körül alakulnak. A Kárpát-medence időjárását ennek az anticiklonnak a peremén érkező alapvetően száraz, egyre melegebb levegő alakítja majd: csapadék csak elvétve fordulhat elő, és fokozódik a nappali felmelegedés.

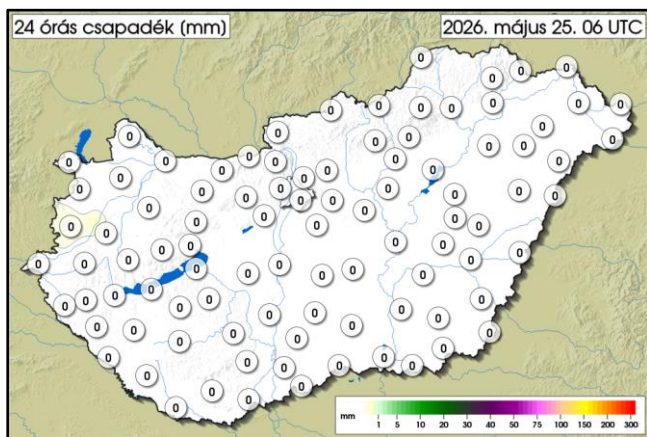
## MAGYARORSZÁG IDŐJÁRÁSA



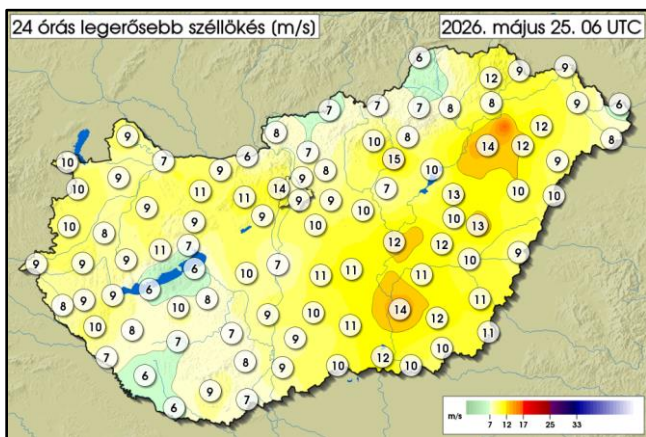
	MIN	MAX
05. 24. 06 UTC-től	<b>20,5 °C</b>	<b>30,4 °C</b>
05. 25. 06 UTC-ig	Kékestető	Budapest Újpest
REKORD	<b>5,4 °C</b>	<b>34,2 °C</b>
05. 24.	Kékestető 1991	Körösszakál 2007



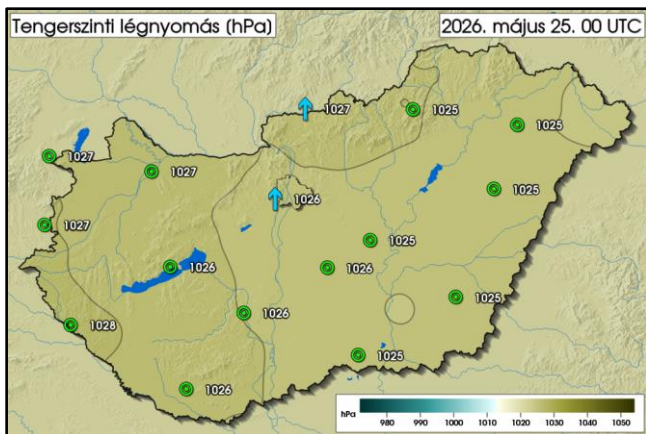
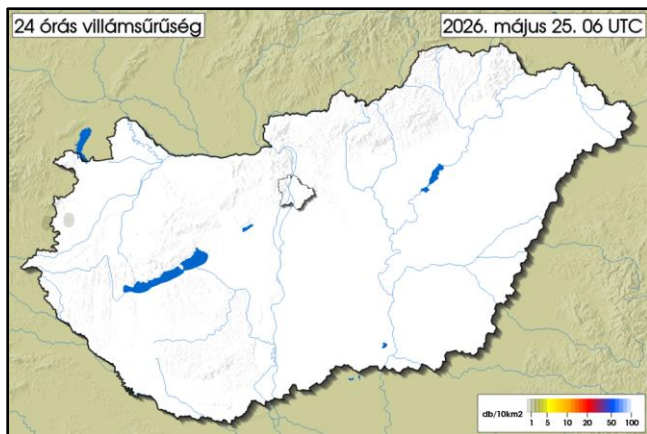
	MIN	MAX
05. 24. 06 UTC-től	<b>10,5 °C</b>	<b>20,0 °C</b>
05. 25. 06 UTC-ig	Lénárdaróc	Budapest Lágymányos
REKORD	<b>-1,4 °C</b>	<b>21,1 °C</b>
05. 24.	Zabar 2004	Siófok 2007



	MAX
05. 24. 06 UTC-től	<b>0,3 mm</b>
05. 25. 06 UTC-ig	Sárvár
REKORD	<b>117,5 mm</b>
05. 24.	Tiszabercel 1963



	MAX
05. 24. 06 UTC-től	<b>16,4 m/s</b>
05. 25. 06 UTC-ig	Tiszavasvári külterület
REKORD	<b>27,8 m/s</b>
05. 24.	Kab-hegy 2005

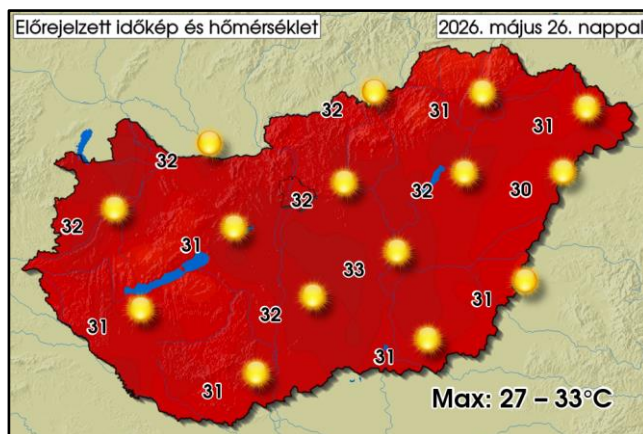
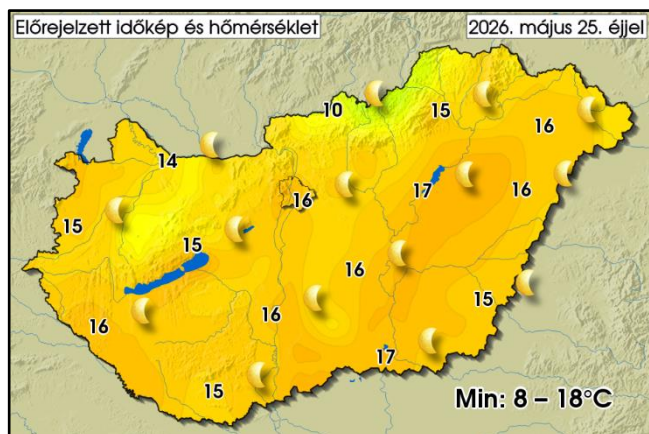


## AZ ELŐZŐ NAP IDŐJÁRÁSÁRÓL RÖVIDEN:

Vasárnap napközben a kevés fátyol- és gomolyfelhő mellett sok napsütésben, száraz időben volt részünk. Az északias szél többfelé - főként az Alföldön és északnyugaton - megélnkült, néhol erős szellőkés is előfordult. A hőmérséklet csúcsértéke 25 és 30 fok között alakult. Éjszaka észak, északkelet felől változó vastagságú felhőtömbök érkeztek. Csapadék általában nem volt, de az Alpokalján egy-egy zápor kialakult sőt, Szombathely térségében az ég is megdőrrrent. Estére nagyrészt mérséklődött a légmozgás. Hajnalra 11 és 19 fok közé hült le a levegő. Az elmúlt 24 órában az ország döntő része szárazon maradt, de társadalmi észlelőink az Alpokalján néhol regisztráltak csapadékot, például Ják településről 6 mm csapadékösszeget jelentettek.

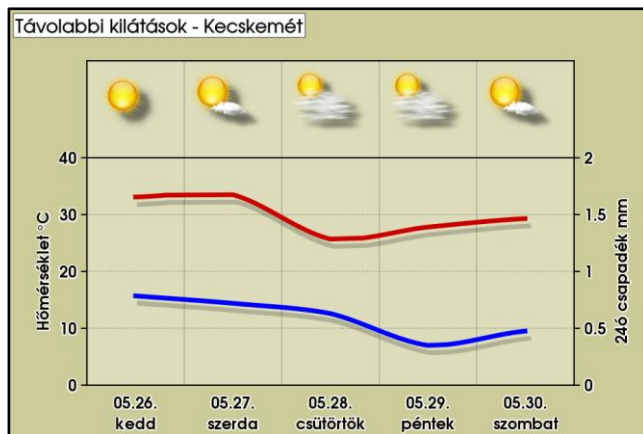
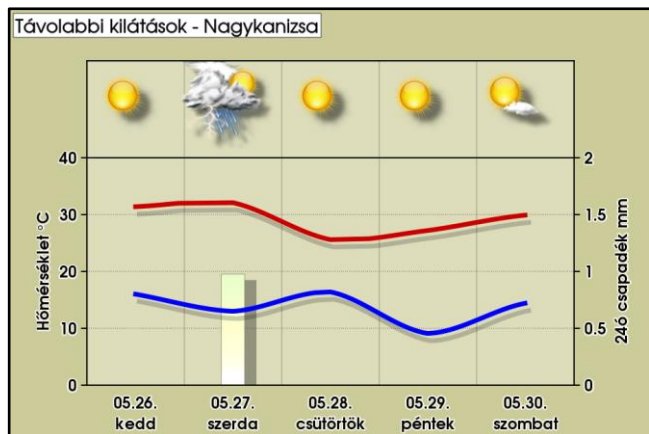
## VÁRHATÓ IDŐJÁRÁS AZ ORSZÁG TERÜLETÉN MÁSNAP ESTIG:

A sok napsütés mellett ma fátyol- és gomolyfelhők lehetnek az égen, és néhol záporosó nem kizárt. Kedden viszont általában felhőtlen vagy derült időben lesz részünk, csupán északkeleten képződhetnek gomolyfelhők, de csapadék ott sem lesz. Napközben nagy területen megélnkült az általában északias szél, néhol erős szellőkés is előfordulhatnak.



## TÁVOLABBI KILÁTÁSOK:

Péntekig túlnyomóan napos, száraz idő várható, legfeljebb kevés fátyol- és gomolyfelhő lehet az égen. Kivételt képez ez alól a szerda délután, este, ekkor ugyanis egy észak felől érkező hidegfront hatására különösen a délnyugati és északkeleti országgrészben átmenetileg több lehet a felhő, ezeken a tájakon zápor, zivatar is kialakulhat. Szombattól már több lesz a fátyol- és gomolyfelhő az ország fölött, ekkortól növekszik a konvektív csapadék előfordulási esélye. A többnyire északias irányú szelet gyakran kísérhetik élénk, erős, szerdán a zivatarok környezetében viharos lökések is. Szerdán még kánikula várható, nagy területen 30 fok felett alakul a csúcsérték, majd csütörtökre, illetve péntekre átmenetileg több fokkal visszaesik a hőmérséklet.



AZ ELMÚLT 24 ÓRA ADATAI (2026.05.25. 06UTC-ig)

Állomás	Csapadék [mm]	Max. hőm. [°C]	Min. hőm. [°C]	Max. szélsebesség [m/s]	Állomás	Csapadék [mm]	Max. hőm. [°C]	Min. hőm. [°C]	Max. szélsebesség [m/s]
Jobaháza	0,0	29,3	14,1	8,8	Penc	-	28,4	14,0	6,7
Győr	0,0	29,1	15,3	7,2	Sülysáp	0,0	27,9	17,8	9,3
Mosonmagyaróvár	0,0	29,4	15,7	9,4	Tápiószéle	0,0	29,5	14,0	9,8
Pér	0,0	28,7	14,2	10,1	Tésa	0,0	29,3	11,3	6,6
Sopron	0,0	29,5	18,6	9,6	Baja	0,0	28,4	11,7	9,1
Sopronhorpács	0,0	28,9	15,6	9,5	Fülöpháza	0,0	29,7	11,0	11,2
Káld	0,0	29,6	15,0	8,3	Kecskemét	0,0	28,3	15,0	10,8
Szentgotthárd	0,0	26,8	15,7	9,0	Kelebia	0,0	29,3	12,9	10,1
Szombathely	0,3	28,5	14,7	9,9	Kiskunhalas	0,0	28,7	13,9	9,7
Vasvár	0,0	28,2	16,7	9,3	Kiskunmajsa	0,0	28,8	13,2	11,1
Iklódbördőce	0,0	29,0	12,8	7,8	Tass	0,0	28,2	15,2	7,9
Keszthely	0,0	28,3	14,7	7,6	Szécsény	0,0	29,5	12,6	6,6
Nagykanizsa	0,0	27,2	11,7	9,9	Zabar	0,0	28,1	10,7	7,2
Sármellék	0,0	28,1	14,8	8,5	Eger	0,0	27,9	15,3	7,5
Nagykutas	0,0	27,5	16,6	9,3	Kékestető	0,0	20,5	13,3	10,0
Kab-hegy	0,0	24,0	18,2	10,7	Kompolt	0,0	29,2	16,0	14,6
Pápa	0,0	28,4	13,1	9,0	Poroszló	0,0	28,7	13,8	9,6
Sümegeg	0,0	27,8	14,4	9,3	Jászapáti	0,0	29,9	15,7	7,2
Szentkirályszabadja	0,0	26,9	17,3	6,8	Kunmadaras	0,0	29,3	13,9	12,6
Tés	0,0	24,8	17,9	8,6	Szolnok	0,0	28,5	14,7	12,3
Csurgó	0,0	26,8	13,0	7,4	Túrkeve	0,0	28,4	13,0	11,5
Fonyód	0,0	27,9	17,0	6,4	Pitvaros	0,0	28,5	13,7	9,5
Homokszentgyörgy	0,0	26,2	13,0	5,9	Szeged	0,0	28,1	14,6	12,3
Kaposvár	0,0	28,1	13,4	6,8	Szentes	0,0	28,3	14,3	14,0
Nemeskisfalud	0,0	26,6	15,7	7,5	Hidasnémeti	0,0	27,8	13,5	10,5
Siófok	0,0	25,7	18,8	6,0	Jósuaő	0,0	27,0	15,7	6,3
Tata	0,0	29,6	12,7	8,9	Miskolc	0,0	29,1	16,6	7,7
Tát	0,0	29,3	12,6	6,3	Sátoraljaújhely	0,0	29,2	13,5	9,4
Vérteskethely	0,0	27,9	15,2	10,6	Tarcal	0,0	28,3	16,4	7,7
Agárd	0,0	28,3	16,4	9,8	Csenger	0,0	28,0	14,9	8,3
Felcsút	0,0	29,4	14,1	11,0	Milota	0,0	28,7	13,7	5,8
Martonvásár	0,0	29,6	14,9	8,9	Napkor	0,0	27,8	17,0	11,7
Sárbogárd	0,0	28,3	12,8	9,6	Nyírlugos	0,0	28,1	11,2	8,6
Székesfehérvár	-	-	-	-	Újfehértó	0,0	28,2	15,6	11,9
Bátaapáti	0,0	27,1	12,0	7,5	Vásárosnamény	0,0	28,8	12,9	8,7
Iregszemcse	0,0	27,4	14,7	7,6	Záhony	0,0	28,7	15,9	9,2
Paks	0,0	28,5	14,8	9,4	Bagamér	0,1	28,2	13,4	9,7
Tevel	0,0	27,5	16,4	7,3	Debrecen	0,0	28,2	14,7	10,4
Pécs Árpádtető	0,0	25,3	17,3	-	Folyás	0,0	29,3	14,2	13,7
Pécs Pogány	0,0	26,1	15,6	9,0	Körösszakál	0,0	28,2	12,3	9,3
Sellye	0,0	27,5	13,1	6,3	Szerep	0,0	27,9	13,5	13,1
Aszód	0,0	29,3	14,3	8,1	Békéscsaba	0,0	27,9	12,8	11,2
Bp, János-hegy	0,0	25,0	18,0	13,7	Körösladány	0,0	28,2	12,2	9,6
Bp, Lőrinc	0,0	28,8	17,8	9,1	Lókösháza	0,0	27,9	13,1	10,7
Bp, Újpest	0,0	30,4	16,1	8,6	Orosháza	0,0	28,1	15,6	11,8
Kakucs	0,0	28,1	12,2	10,2	Szarvas	0,0	28,7	14,3	11,2