

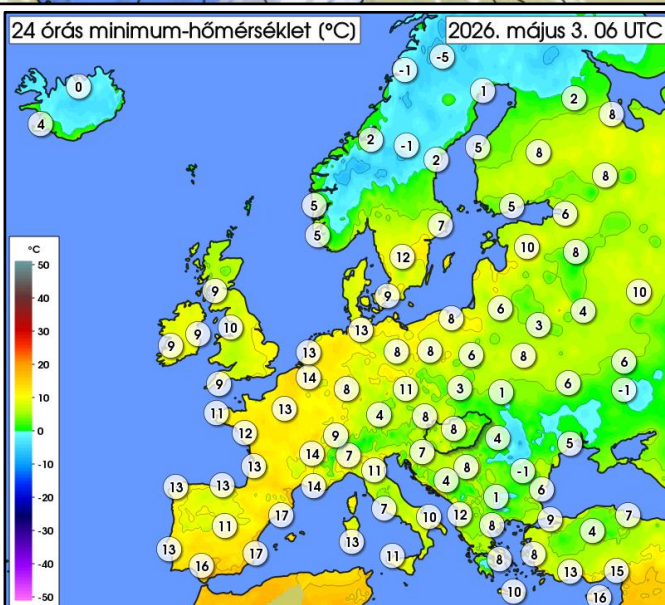
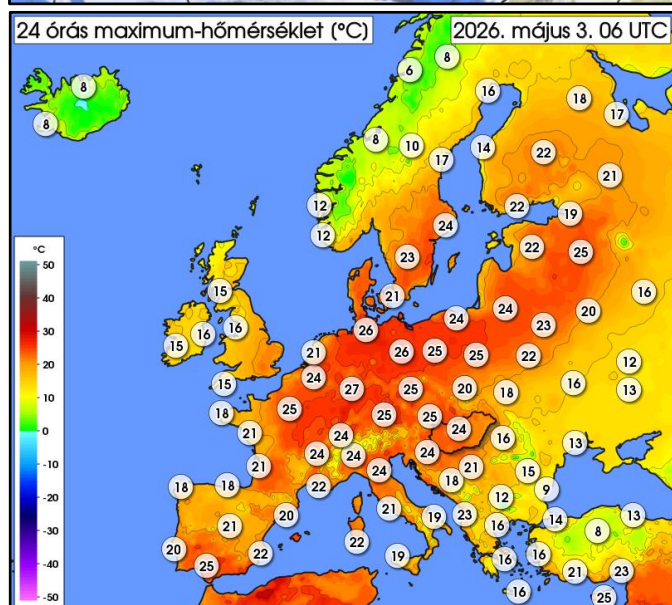
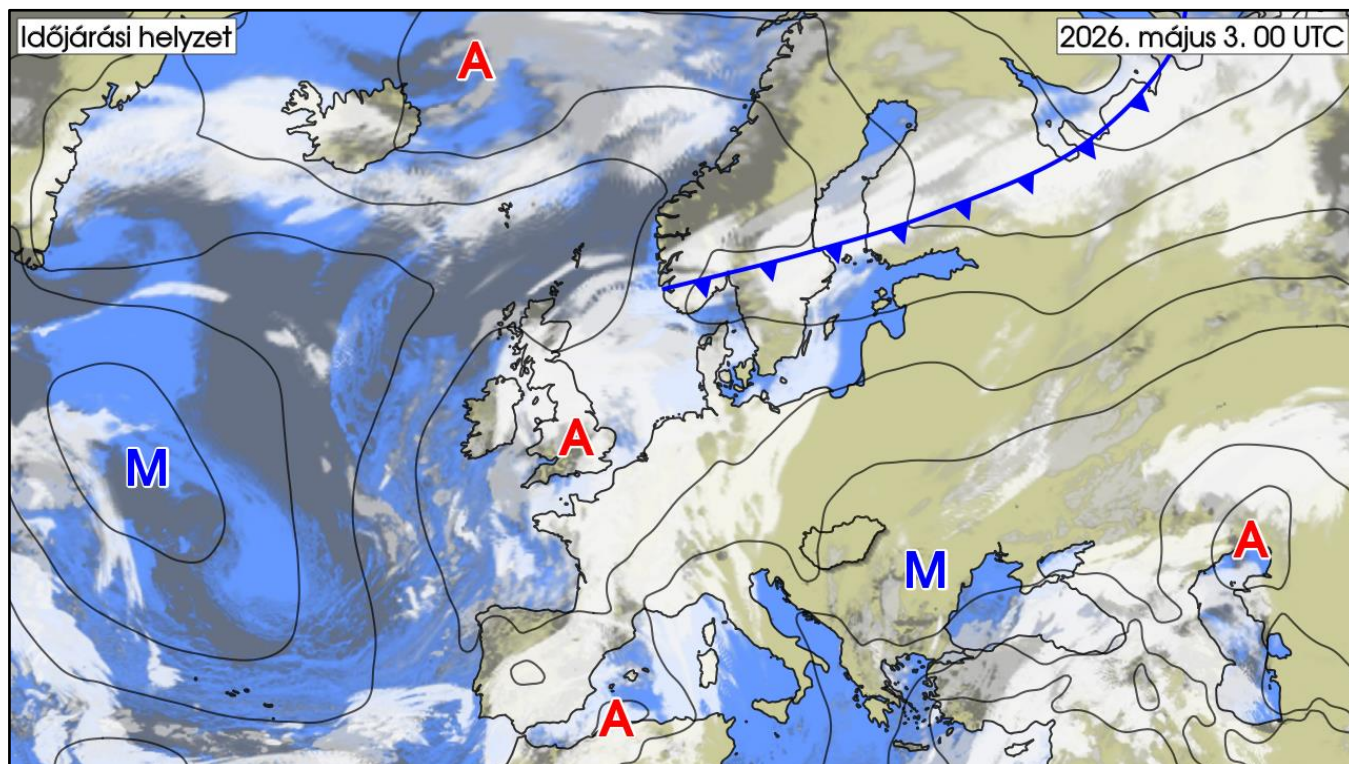
IDŐJÁRÁSI NAPIJELENTÉS

139. évfolyam 123. szám

Budapest

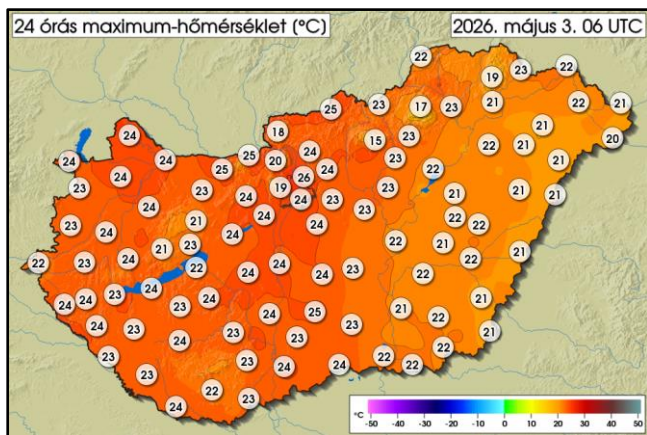
2026. május 3. vasárnap

AZ IDŐJÁRÁSI HELYZET EURÓPÁBAN

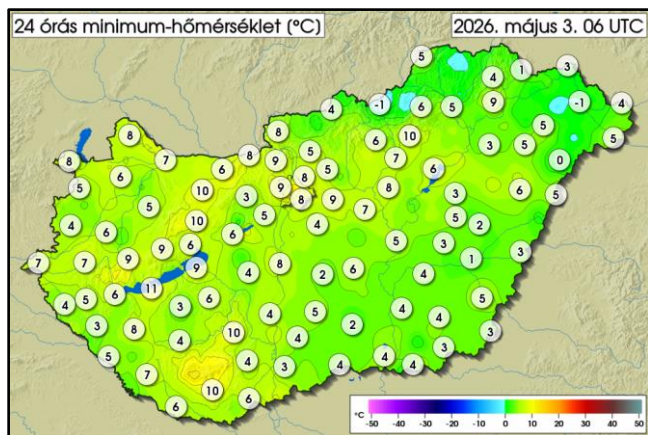


Nem sokat változott az időjárás helyzet Európában: továbbra is magasnyomás az úr, melynek területén leszálló légáramlatok biztosítanak derült, napos, száraz időt. Vastagabb, csapadékot adó felhők leginkább az anticiklontól nyugatra, északnyugatra és délkeletre fordulnak elő egy-egy légörvény hatására. Nyugat-Európában területi átlagban is jelentős csapadék hullott az elmúlt 24 óra során, míg a Balkán-félsziget déli részén inkább lokálisan mértek záporok, zivatarok nyomán nagyobb csapadékösszegeket. A meleg, szubtrópusi eredetű légtömeg tovább folytatja útját észak, északkelet felé a kontinensen: sok helyen az átlagosnál melegebb az idő. Tegnap délután a svéd fővárosban, Stockholmban 25 fokot mértek, ami ott több mint 10 fokkal magasabb érték, mint az ilyenkor megszokott. Finnország jelentős részén is 20 fok fölötti csúcserkéket regisztráltak. A Kárpát-medence időjárását változatlanul anticiklon alakítja, hétfőre pedig tovább erősödik a nappali felmelegedés, kora nyáriasan meleg időben lesz részünk.

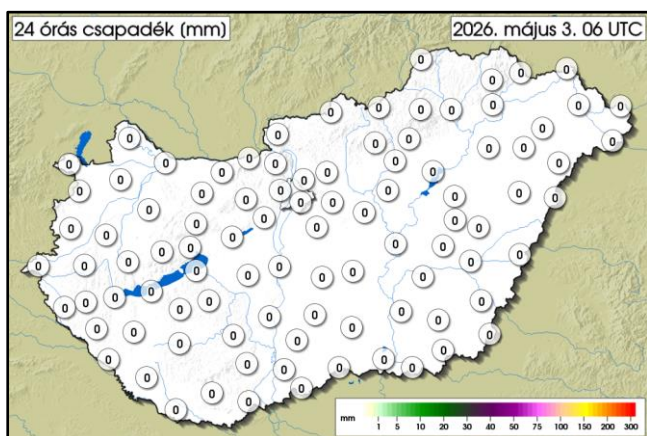
MAGYARORSZÁG IDŐJÁRÁSA



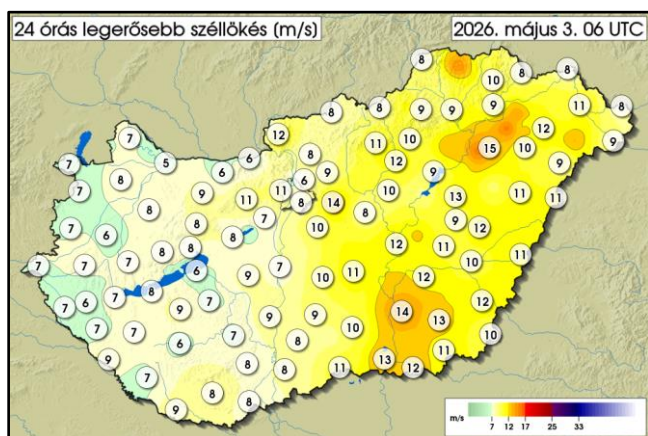
	MIN	MAX
05. 02. 06 UTC-től	15,3 °C	26,1 °C
05. 03. 06 UTC-ig	Kékestető	Budapest Újpest
REKORD	1,0 °C	33,3 °C
05. 02.	Dobogókő	Bugac
	1935	2012



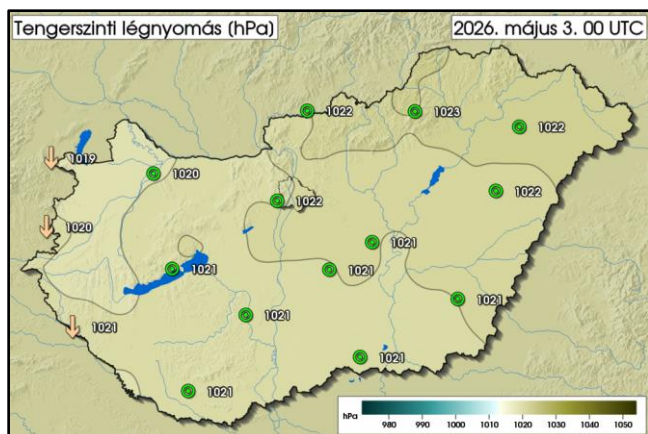
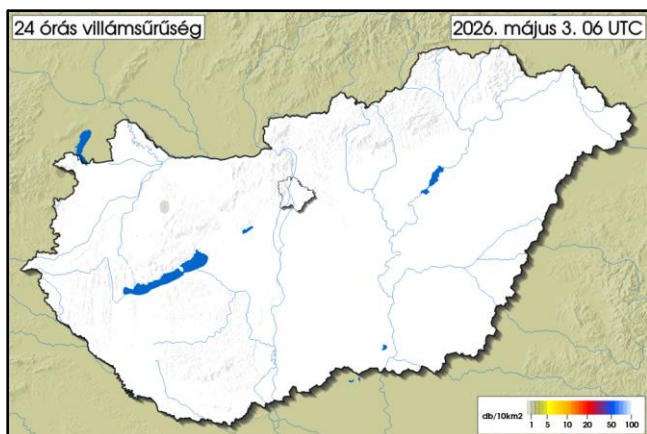
	MIN	MAX
05. 02. 06 UTC-től	-1,4 °C	12,5 °C
05. 03. 06 UTC-ig	Zabar	Budapest Lágymányos
REKORD	-6,4 °C	21,4 °C
05. 02.	Zabar	Pécs
	2007	2013



	MAX
05. 02. 06 UTC-től	0,0 mm
05. 03. 06 UTC-ig	nem mértünk
REKORD	76,1 mm
05. 02.	Bakonybél
	1925



	MAX
05. 02. 06 UTC-től	15,4 m/s
05. 03. 06 UTC-ig	Folyás
REKORD	31,3 m/s
05. 02.	Budapest
	1983

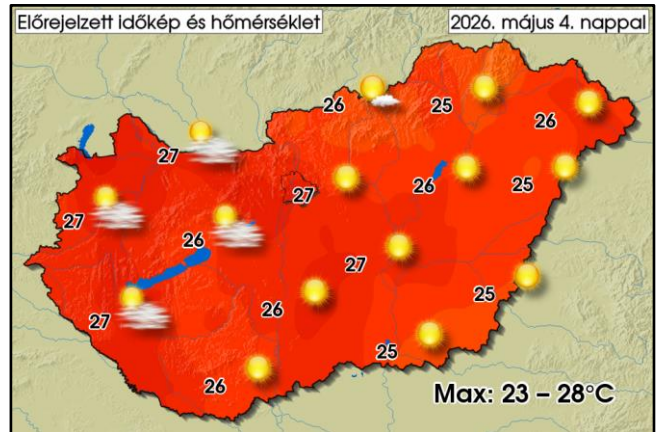
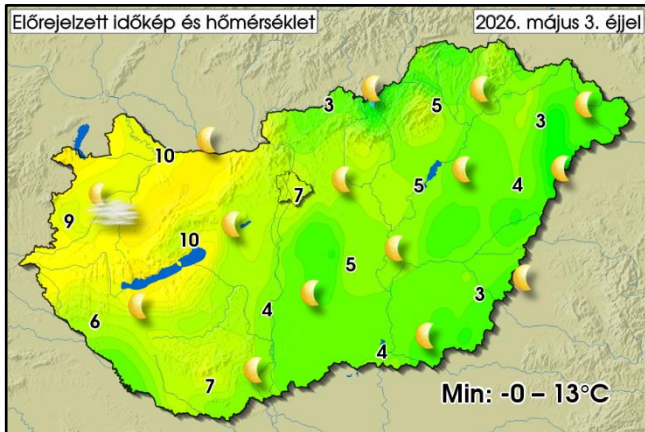


AZ ELŐZŐ NAP IDŐJÁRÁSÁRÓL RÖVIDEN:

Szombaton a kora délelőtti órákban a délkeleti tájakon még felhősebb volt az ég, majd ott is fokozatosan csökkent a felhőzet, másutt derült idővel indult a nap. Sok napsütésben volt részünk, délután főként a középső és délnyugati országrészben képződtek csak kisebb gomolyok. Az északkeleti szél a ország keleti felén megélénkült, amit néhol erős szellőkés is kísért. A legmagasabb nappali hőmérséklet 20 és 26 fok között alakult. Éjszakára mindenhol kiderült az ég, hajnalra 0 és +10 fok közé hűlt le a levegő, de az Északi-középhegység völgyeiben és a Nyírségben gyenge fagy is előfordult. Az elmúlt 24 órában sehol sem hullott csapadék.

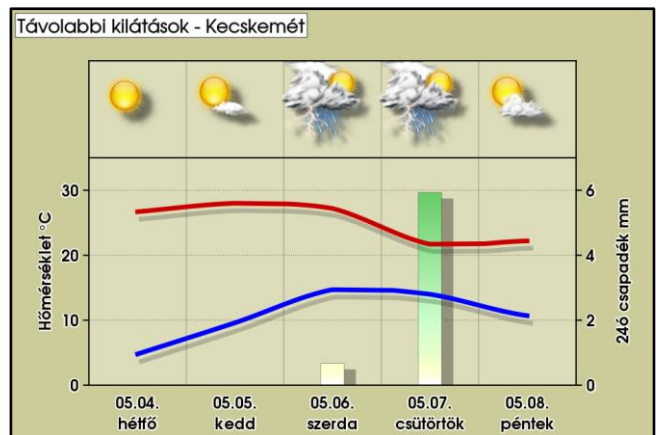
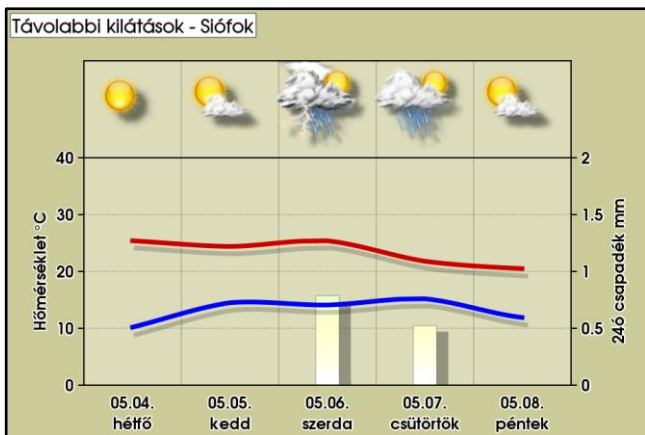
VÁRHATÓ IDŐJÁRÁS AZ ORSZÁG TERÜLETÉN MÁSNAP ESTIG:

Zavartanul napos, száraz időre számíthatunk, legfeljebb holnap a Dunántúlon jelenhet meg kevés fátyolfelhő az égen. A déli, délkeleti szelet ma elsősorban az Észak-Dunántúlon, hétfőn már többfelé élénk, északnyugaton erős lökések kísérik.



TÁVOLABBI KILÁTÁSOK:

Kedden nyugat felől egyre több felhő érkezik, de ekkor még nem valószínű csapadék. A hét közepén azonban erőteljes gomolyfelhő-képződés várható, és többfelé, több alkalommal kell esőre, záporra, zivatarra számítani, a szél nagy területen megerősödik. A legmagasabb nappali hőmérséklet több helyen 25 fok körül, kevéssel fölötte alakul, az éjszakák fagymentesek lesznek.



AZ ELMÚLT 24 ÓRA ADATAI (2026.05.03. 06UTC-ig)

Állomás	Csapadék [mm]	Max. hőm. [°C]	Min. hőm. [°C]	Max. szélsebesség [m/s]	Állomás	Csapadék [mm]	Max. hőm. [°C]	Min. hőm. [°C]	Max. szélsebesség [m/s]
Jobaháza	0,0	23,8	6,4	7,7	Penc	-	23,7	4,8	7,8
Győr	0,0	24,0	6,5	5,4	Sülysáp	0,0	22,8	8,8	13,9
Mosonmagyaróvár	0,0	24,0	7,8	7,1	Tápiószéle	0,0	22,9	6,9	8,1
Pér	0,0	23,4	6,2	7,8	Tésa	0,0	24,5	4,9	7,6
Sopron	0,0	24,1	8,4	6,8	Baja	0,0	24,4	3,4	8,1
Sopronhorpács	0,0	23,4	5,3	6,6	Fülöpháza	0,0	24,3	2,4	10,2
Káld	0,0	24,1	5,6	6,0	Kecskemét	0,0	22,5	6,0	11,0
Szentgotthárd	0,0	22,1	6,7	7,0	Kelebia	0,0	23,9	4,0	10,8
Szombathely	0,0	23,4	4,0	6,8	Kiskunhalas	0,0	23,1	3,8	8,6
Vasvár	0,0	23,1	8,1	7,8	Kiskunmajsa	0,0	23,2	2,2	9,6
Iklódbördőce	0,0	24,1	3,9	6,5	Tass	0,0	23,6	5,5	8,4
Keszthely	0,0	24,1	6,9	6,9	Szécsény	0,0	25,1	4,3	7,8
Nagykanizsa	0,0	23,6	2,9	6,5	Zabar	0,0	22,9	-1,4	8,2
Sármellék	0,0	23,4	6,2	7,4	Eger	0,0	22,6	9,9	10,2
Nagykutas	0,0	23,2	6,9	7,2	Kékestető	0,0	15,3	5,8	11,2
Kab-hegy	0,0	20,7	9,0	7,8	Kompolt	0,0	23,4	6,7	12,3
Pápa	0,0	23,8	4,9	7,5	Poroszló	0,0	21,8	6,4	9,4
Sümege	0,0	23,5	8,9	7,2	Jászapáti	0,0	23,2	7,5	9,6
Szentkirályszabadja	0,0	22,9	6,0	7,5	Kunmadaras	0,0	21,4	2,7	12,6
Tés	0,0	20,7	9,9	8,1	Szolnok	0,0	21,6	5,3	11,8
Csurgó	0,0	23,2	4,8	8,7	Túrkeve	0,0	20,9	3,1	10,5
Fonyód	0,0	23,6	11,0	8,1	Pitvaros	0,0	21,8	3,4	11,4
Homokszentgyörgy	0,0	22,9	6,9	6,8	Szeged	0,0	22,4	4,3	13,1
Kaposvár	0,0	24,0	4,4	6,4	Szentes	0,0	21,4	4,3	14,4
Nemeskisfalud	0,0	22,9	7,6	7,4	Hidasnémeti	0,0	21,2	1,4	10,4
Siófok	0,0	22,4	8,8	5,6	Jósuaő	0,0	21,5	4,8	8,3
Tata	0,0	24,6	6,4	5,9	Miskolc	0,0	22,5	4,8	9,2
Tát	0,0	24,5	8,0	5,5	Sátoraljaújhely	0,0	22,8	0,7	8,2
Vérteskethely	0,0	23,1	10,1	8,5	Tarcal	0,0	21,2	8,7	9,3
Agárd	0,0	23,6	9,0	6,1	Csenger	0,0	20,4	5,4	8,8
Felcsút	0,0	24,1	2,7	10,6	Milota	0,0	20,9	3,5	8,2
Martonvásár	0,0	24,4	4,5	7,2	Napkor	0,0	21,1	5,1	11,9
Sárbogárd	0,0	24,3	4,3	8,9	Nyírlugos	0,0	21,0	-0,1	8,8
Székesfehérvár	0,0	24,1	5,8	8,1	Újfehértó	0,0	21,0	5,0	9,8
Bátaapáti	0,0	22,8	3,7	7,8	Vásárosnamény	0,0	21,5	-0,7	11,1
Iregszemcse	0,0	24,2	5,8	6,7	Záhony	0,0	21,8	2,9	7,6
Paks	0,0	23,5	3,9	8,7	Bagamér	0,0	20,8	4,6	11,4
Tevel	0,0	23,2	9,7	6,7	Debrecen	0,0	20,7	5,5	10,7
Pécs Árpádtető	0,0	21,4	11,7	-	Folyás	0,0	21,8	3,2	15,4
Pécs Pogány	0,0	22,1	9,7	8,4	Körösszakál	0,0	20,5	3,2	11,2
Sellye	0,0	23,9	5,5	8,7	Szerep	0,0	21,5	2,0	12,4
Aszód	0,0	24,3	5,2	9,1	Békéscsaba	0,0	20,6	4,7	12,0
Bp, János-hegy	0,0	18,8	9,4	11,4	Körösladány	0,0	21,5	1,4	10,3
Bp, Lőrinc	0,0	24,2	8,0	7,9	Lókősháza	0,0	20,5	2,9	9,5
Bp, Újpest	0,0	26,1	7,5	6,2	Orosháza	0,0	21,7	4,0	12,5
Kakucs	0,0	23,5	4,1	10,1	Szarvas	0,0	21,7	4,3	11,7