

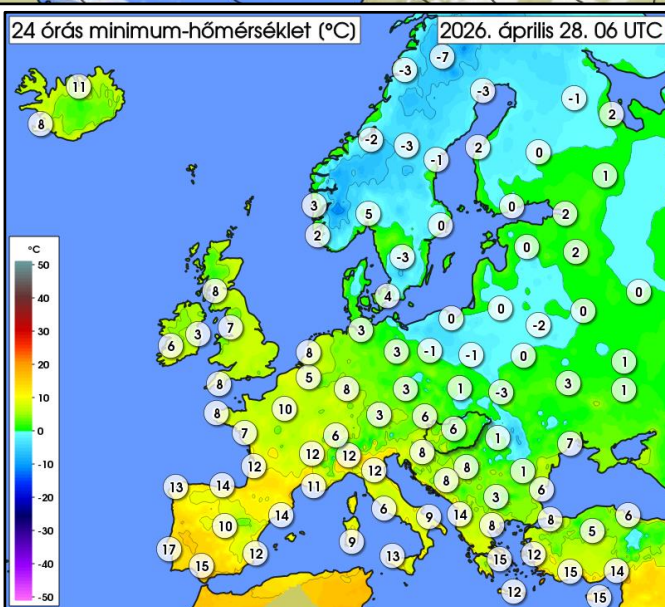
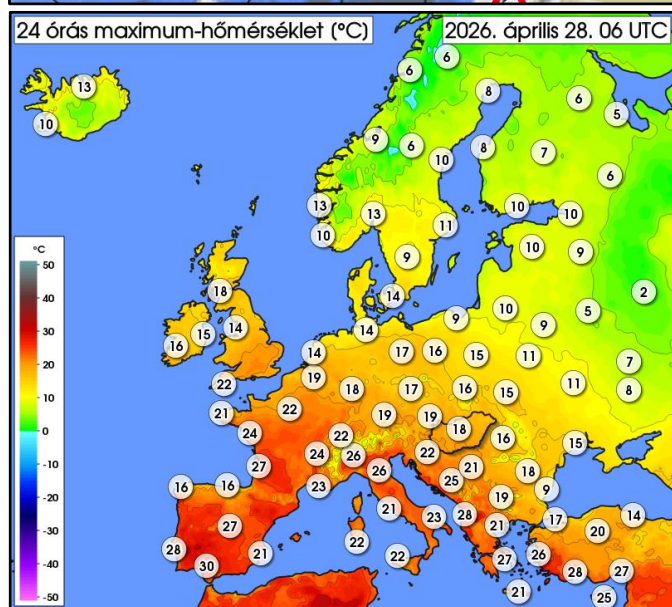
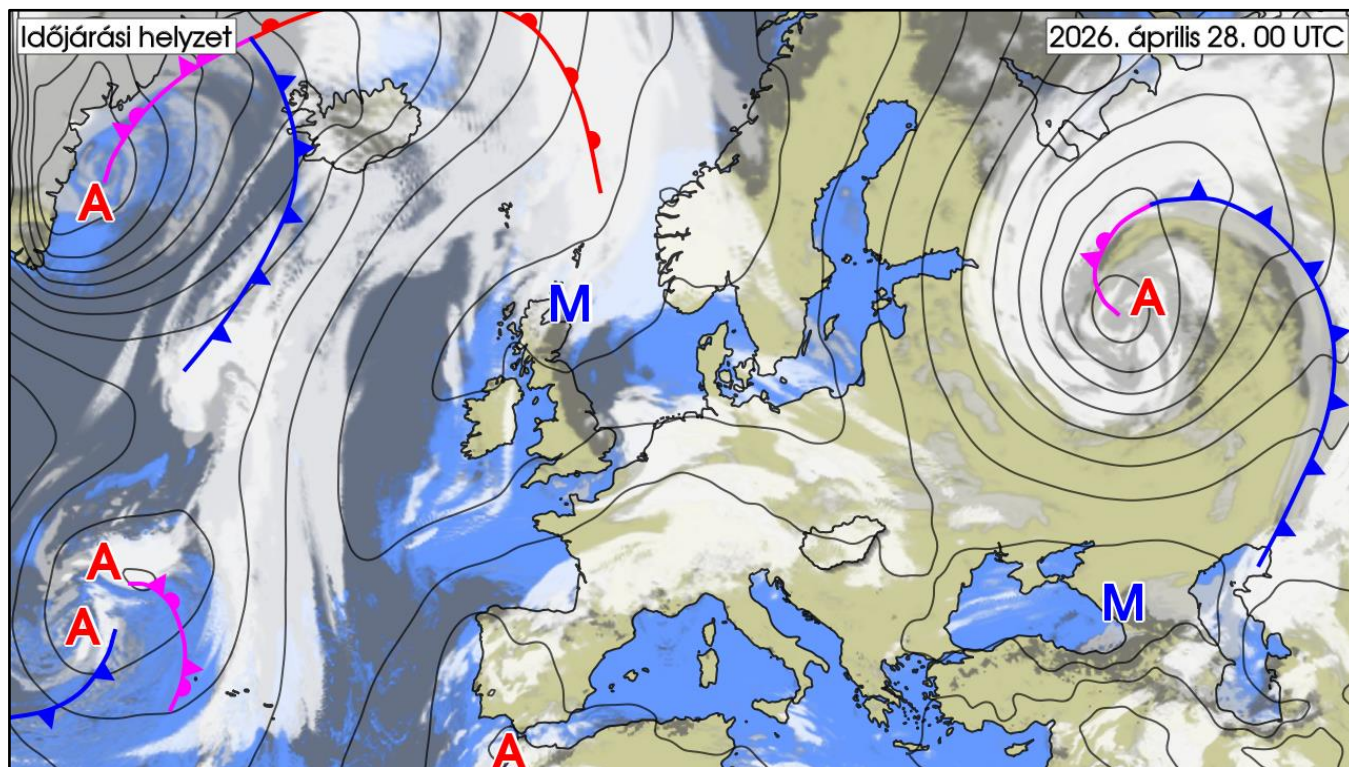
IDŐJÁRÁSI NAPIJELENTÉS

139. évfolyam 118. szám

Budapest

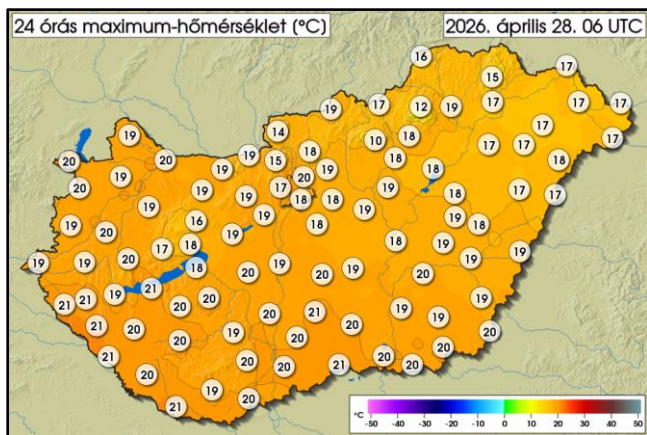
2026. április 28. kedd

AZ IDŐJÁRÁSI HELYZET EURÓPÁBAN

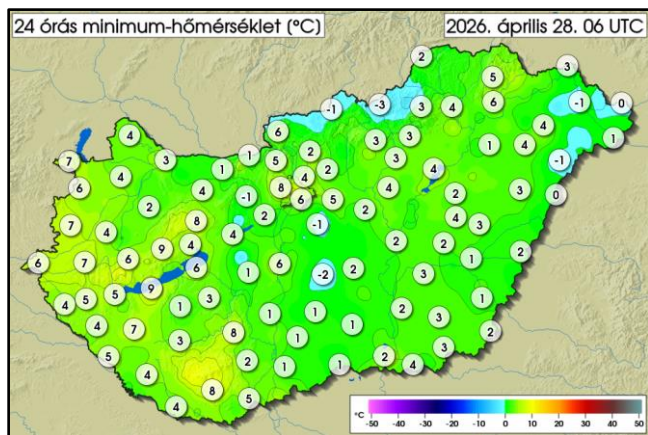


Ciklon örvénylik a Kelet-európai-síkság felett, amelynek frontrendszeré mentén felhős az ég, és az eső mellett havazás, illetve erősen viharos széllelkések is előfordulnak. Légörvény található az Ibériai-félsziget déli része felett, ahol záporok és zivatarok is kialakulnak, míg a Skandináv-félsziget délnyugati, illetve a Brit-szigetek északi részén melegfront okoz felhős égboltot. Kontinensünk többi részének időjárását anticiklon alakítja, nyugodt, száraz időt okozva. A legmelegebb Portugáliában és Spanyolországban van, ahol 30 fok közelében alakul a hőmérséklet csúcserőke, de Franciaországban és a Földközi-tenger partvidékén is sokféle mérnek 20, 30 fok közötti értékeket. A Kárpát-medence időjárását a következő 36 órában a Brit-szigetek környékén található anticiklon és a tőlünk északrakeletre örvénylő ciklon közös áramlási rendszere alakítja, így a napsütés és a fátyolfelhők mellett holnap már több fokos lehülésre, helyenként megvastagodó felhőzetre, valamint főképp a délnyugati határ mentén kisebb esőre, záporosőre számíthatunk.

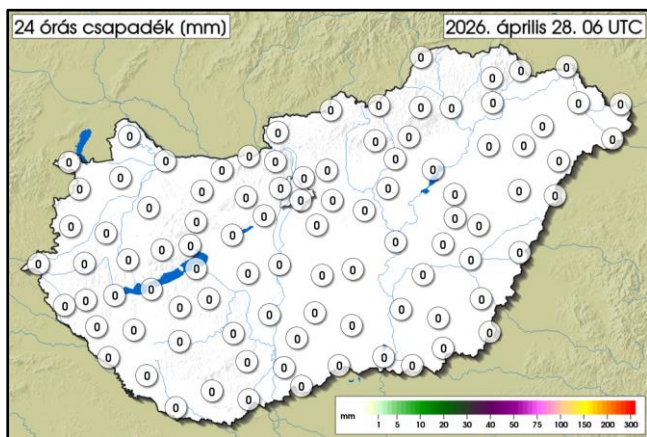
MAGYARORSZÁG IDŐJÁRÁSA



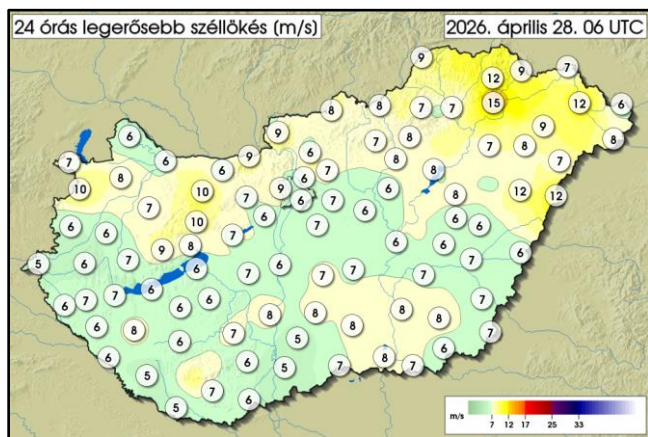
	MIN	MAX
04. 27. 06 UTC-től	10,1 °C	21,6 °C
04. 28. 06 UTC-ig	Kékestető	Letenye
REKORD	2,6 °C	31,0 °C
04. 27.	Kékestető	Eger
	1982	1909



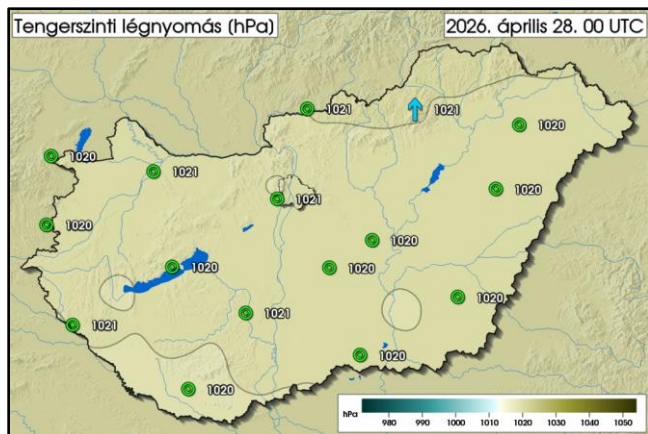
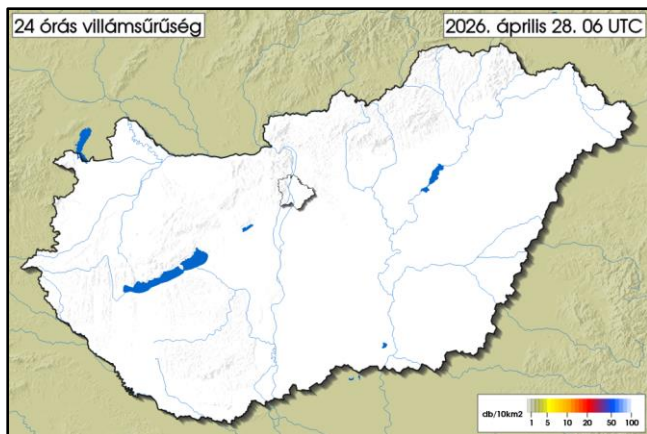
	MIN	MAX
04. 27. 06 UTC-től	-2,7 °C	10,1 °C
04. 28. 06 UTC-ig	Zabar	Pécs Egyetem
REKORD	-5,5 °C	18,2 °C
04. 27.	Galyatető	Vértesszékely
	1984	2013



	MAX
04. 27. 06 UTC-től	0,0 mm
04. 28. 06 UTC-ig	nem mértünk
REKORD	56,6 mm
04. 27.	Szil
	1999



	MAX
04. 27. 06 UTC-től	14,7 m/s
04. 28. 06 UTC-ig	Tarcal
REKORD	26,0 m/s
04. 27.	Szombathely
	1982

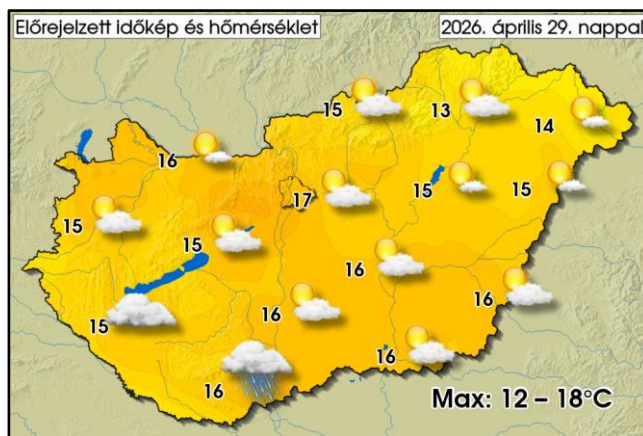
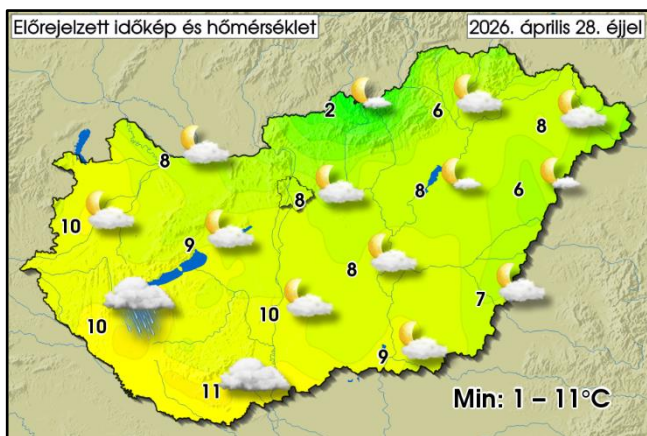


AZ ELŐZŐ NAP IDŐJÁRÁSÁRÓL RÖVIDEN:

Hétfőn délelőtt a fátyolfelhőzet kelet felé levonult, majd az ország nagy részén derült, napos, száraz idő volt. A szél gyenge, mérsékelt maradt. A csúcstérték 16 és 22 fok között alakult. Éjszaka északnyugat felől fátyolfelhőzet vonult át az ország felett, hajnalban a délkeleti tájak kivételével mindenhol fátyolfelhős volt az ég. A legalacsonyabb éjszakai hőmérséklet általában -2 és +7 fok között alakult, de Zabarban -3, a nagyobb városokban +10 fok is előfordult. Az elmúlt 24 órában nem hullott csapadék.

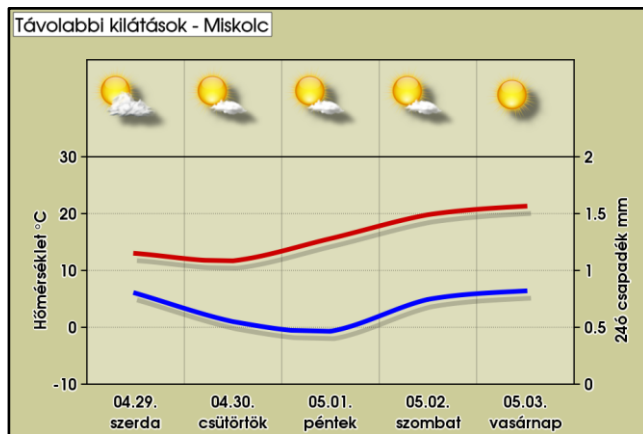
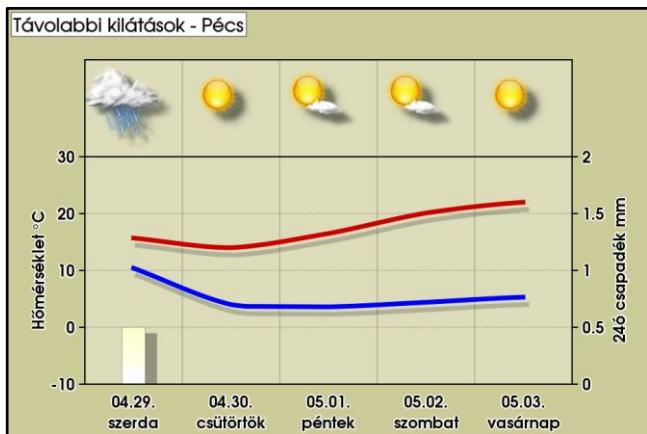
VÁRHATÓ IDŐJÁRÁS AZ ORSZÁG TERÜLETÉN MÁSNAP ESTIG:

Ma változó vastagságú fátyolfelhőzet szűrheti a napsütést, helyenként (főleg délnyugaton) időszakosan el is takarhatja a napot. Éjszaka a délnyugati határ mentén fokozatosan vastagodik, majd holnap napközben vékonyodik, és déli irányba levonul a felhőzet. Másról általában kissé felhős, derült éjszakát követően többnyire napos idő várható fátyol- és gomolyfelhőkkel, de a gomolyok időszakosan jobban összeállhatnak. Kisebb eső, zápor a délnyugati határ mentén előfordulhat. Ma főképp északkeleten, majd estétől nagyobb területen kísérhetik élénk, szerdán már erős, estétől néhol akár viharos lökések is az északkeleti szelet.



TÁVOLABBI KILÁTÁSOK:

Sok napsütésre számíthatunk a gomoly- és fátyolfelhők mellett, csapadék nélkül. A hőmérséklet átmenetileg visszaesik, így éjszakánként ismét nagyobb területen van esély fagyra, majd péntektől markáns melegedés elé nézünk.



AZ ELMÚLT 24 ÓRA ADATAI (2026.04.28. 06UTC-ig)

Állomás	Csapadék [mm]	Max. hőm. [°C]	Min. hőm. [°C]	Max. szélsebesség [m/s]	Állomás	Csapadék [mm]	Max. hőm. [°C]	Min. hőm. [°C]	Max. szélsebesség [m/s]
Jobaháza	0,0	19,4	3,9	8,2	Penc	-	17,7	2,2	6,3
Győr	0,0	19,5	2,8	5,8	Sülysáp	0,0	17,7	5,0	7,1
Mosonmagyaróvár	0,0	19,0	3,9	5,8	Tápiószéle	0,0	18,9	1,7	5,5
Pér	0,0	18,8	0,3	8,3	Tésa	0,0	18,3	-0,8	6,2
Sopron	0,0	19,8	7,1	7,4	Baja	0,0	20,4	1,2	5,1
Sopronhorpács	0,0	19,6	6,0	10,0	Fülöpháza	0,0	20,0	-2,0	7,3
Káld	0,0	20,1	4,4	5,8	Kecskemét	0,0	18,6	2,2	6,9
Szentgotthárd	0,0	19,0	6,4	5,4	Kelebia	0,0	20,9	1,0	7,0
Szombathely	0,0	19,3	7,0	5,7	Kiskunhalas	0,0	20,5	1,9	6,6
Vasvár	0,0	19,1	6,5	-	Kiskunmajsa	0,0	20,2	0,7	7,8
Iklódbördőce	0,0	20,9	4,3	6,4	Tass	0,0	19,1	1,9	6,5
Keszthely	0,0	19,0	5,2	4,7	Szécsény	0,0	19,2	-0,6	8,2
Nagykanizsa	0,0	21,2	3,5	6,2	Zabar	0,0	17,2	-2,7	7,5
Sármellék	0,0	19,1	4,9	6,8	Eger	0,0	18,0	3,3	7,7
Nagykutas	0,0	19,2	7,2	5,6	Kékestető	0,0	10,1	2,5	7,1
Kab-hegy	0,0	16,5	8,7	9,4	Kompolt	0,0	18,0	3,2	8,1
Pápa	0,0	19,4	1,9	7,0	Poroszló	0,0	18,0	4,4	7,7
Sümegeg	0,0	20,1	6,3	6,8	Jászapáti	0,0	18,5	3,9	6,2
Szentkirályszabadja	0,0	17,6	4,2	7,7	Kunmadaras	0,0	18,0	1,7	7,7
Tés	0,0	16,3	8,2	9,5	Szolnok	0,0	18,4	2,0	6,1
Csurgó	0,0	21,0	5,1	5,9	Túrkeve	0,0	18,8	2,0	6,0
Fonyód	0,0	20,8	9,4	6,1	Pitvaros	0,0	20,1	2,8	6,4
Homokszentgyörgy	0,0	20,2	4,4	4,9	Szeged	0,0	19,9	2,0	7,7
Kaposvár	0,0	20,4	3,2	5,6	Szentes	0,0	18,9	2,3	8,1
Nemeskisfalud	0,0	19,9	6,7	8,1	Hidasnémeti	0,0	17,1	2,3	10,1
Siófok	0,0	18,4	5,8	6,1	Jósuaő	0,0	16,4	2,1	9,1
Tata	0,0	19,4	1,2	6,1	Miskolc	0,0	18,7	4,1	6,7
Tát	0,0	19,3	0,5	8,5	Sátoraljaújhely	0,0	-	-	8,9
Vérteskethely	0,0	19,0	3,5	10,3	Tarcal	0,0	16,7	5,7	14,7
Agárd	0,0	18,9	2,3	7,2	Csenger	0,0	16,8	0,5	7,7
Felcsút	0,0	19,2	-0,7	6,7	Milota	0,0	16,5	-0,1	6,1
Martonvásár	0,0	18,9	1,5	6,4	Napkor	0,0	17,1	4,0	8,8
Sárbogárd	0,0	19,6	1,3	6,8	Nyírlugos	0,0	17,5	-1,4	6,9
Székesfehérvár	0,0	19,2	3,8	6,7	Újfehértó	0,0	16,9	3,7	7,7
Bátaapáti	0,0	19,5	1,5	6,1	Vásárosnamény	0,0	17,3	-1,0	11,6
Iregszemcse	0,0	20,2	3,1	6,3	Záhony	0,0	17,2	2,7	6,8
Paks	0,0	20,1	1,1	7,7	Bagamér	0,0	17,2	0,1	11,9
Tevel	0,0	19,3	7,5	7,3	Debrecen	0,0	17,3	3,1	11,5
Pécs Árpádtető	0,0	18,3	8,2	-	Folyás	0,0	16,9	0,9	7,2
Pécs Pogány	0,0	19,2	7,8	6,5	Körösszakál	0,0	18,8	1,6	6,4
Sellye	0,0	21,3	3,6	5,2	Szerep	0,0	17,9	2,8	5,7
Aszód	0,0	18,8	1,7	7,2	Békéscsaba	0,0	18,8	1,0	6,5
Bp, János-hegy	0,0	17,0	7,8	9,4	Körösladány	0,0	18,5	0,5	6,8
Bp, Lőrinc	0,0	18,4	5,6	6,0	Lókösháza	0,0	19,5	2,1	6,7
Bp, Újpest	0,0	20,2	4,1	5,8	Orosháza	0,0	19,1	3,0	7,7
Kakucs	0,0	18,4	-0,8	6,5	Szarvas	0,0	19,6	3,1	6,8