

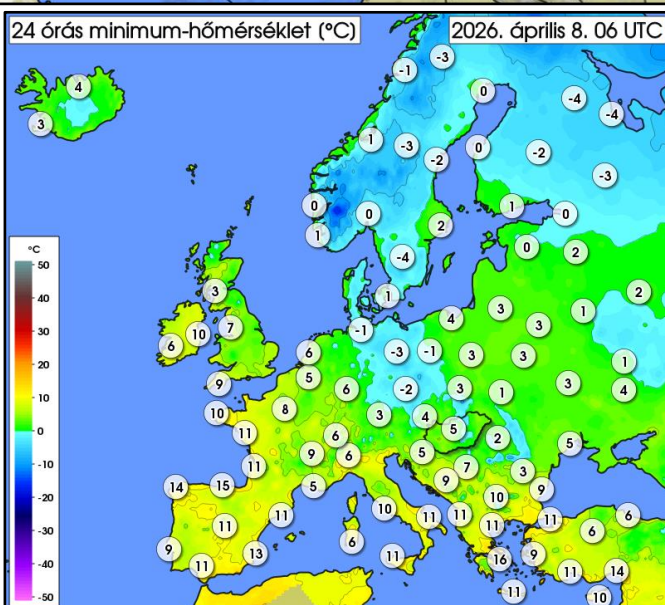
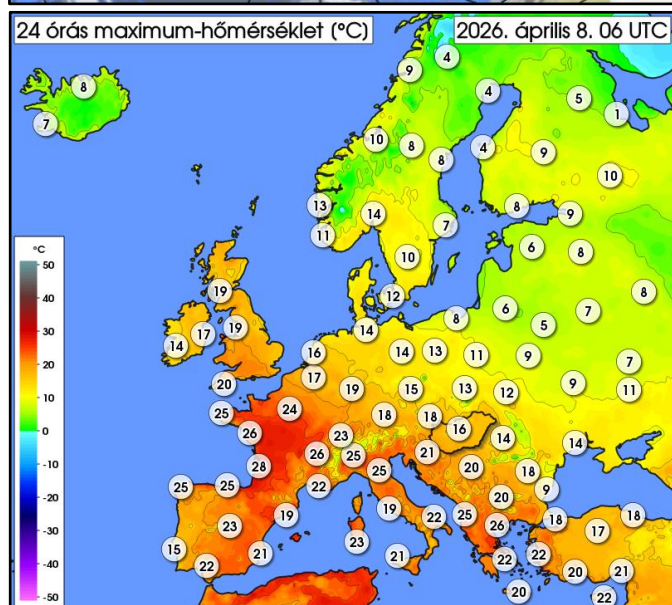
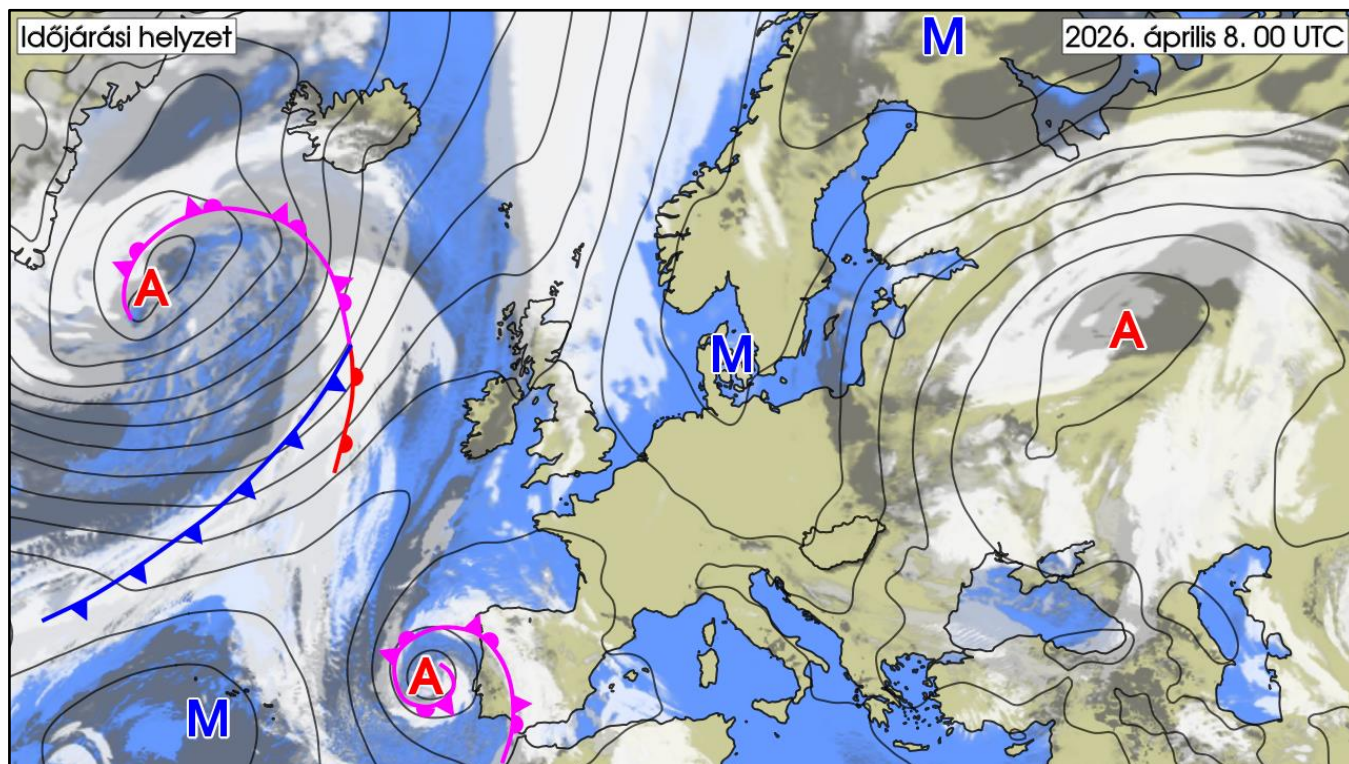
IDŐJÁRÁSI NAPIJELENTÉS

139. évfolyam 98. szám

Budapest

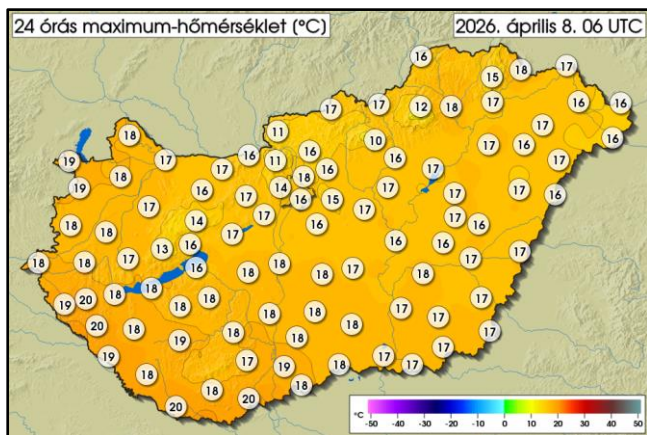
2026. április 8. szerda

AZ IDŐJÁRÁSI HELYZET EURÓPÁBAN

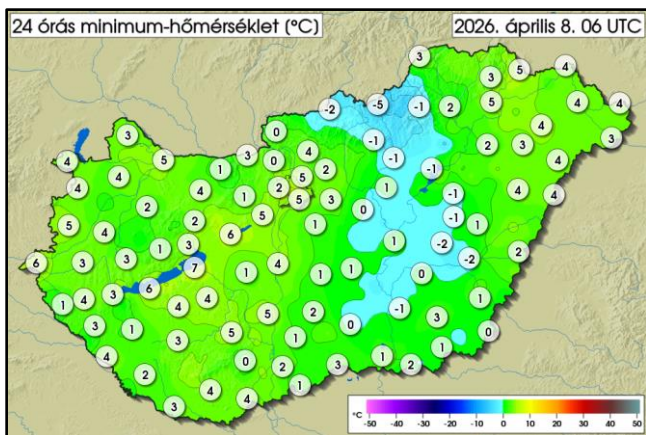


A Brit-szigetektől nyugatra, a Kelet-európai-síkság, illetve az Ibériai-félsziget felett is egy-egy ciklon örvénylik. Frontjaik mentén felhős az ég, és eső, záporosó több helyen előfordul, Spanyolországban és Portugáliában zivatarok is kialakulnak. Kontinensünk többi részének időjárását egy a középpontjával a Skandináv-félsziget felett elhelyezkedő anticiklon alakítja, hatására nagy területen nyugodt, száraz az idő. A Kárpát-medence a következő 36 órában az említett anticiklon és a Kelet-európai-síkság felett örvénylő ciklon közös áramlási rendszerében helyezkedik el. Továbbra is hűvös, az ország keleti része fölé kissé nedvesebb levegő érkezik.

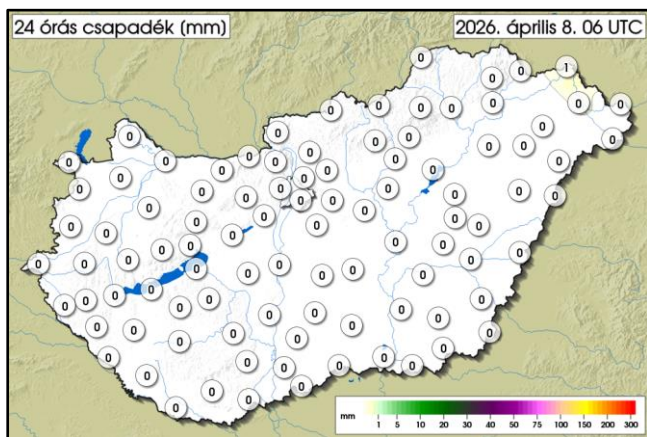
MAGYARORSZÁG IDŐJÁRÁSA



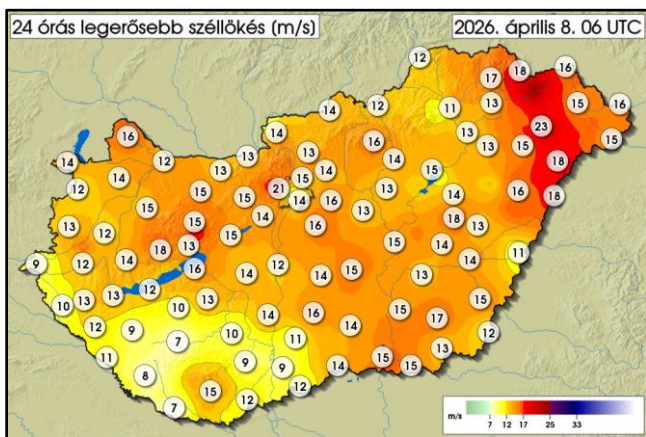
	MIN	MAX
04. 07. 06 UTC-től	9,5 °C	20,5 °C
04. 08. 06 UTC-ig	Kékestető	Letenye
REKORD	-2,5 °C	28,5 °C
04. 07.	Kab-hegy 2003	Körösszakál 1986



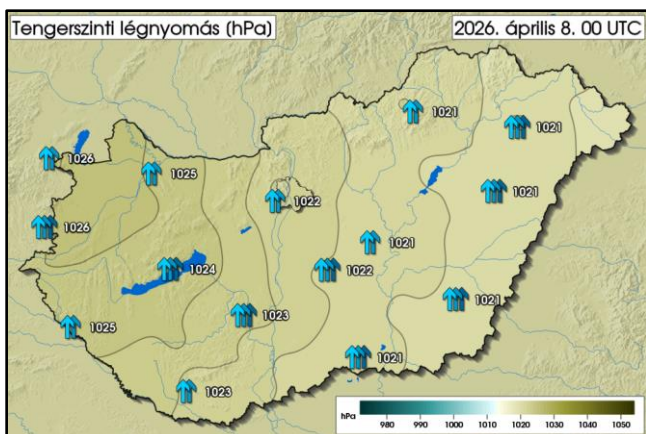
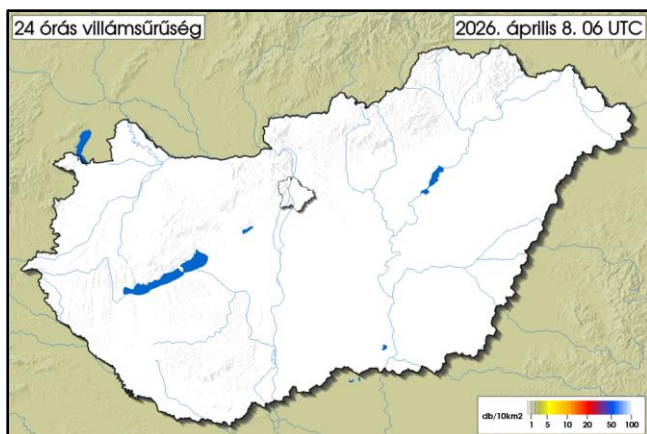
	MIN	MAX
04. 07. 06 UTC-től	-5,1 °C	7,3 °C
04. 08. 06 UTC-ig	Lénárdaróc	Siófok
REKORD	-10,9 °C	16,5 °C
04. 07.	Szécsény 2002	Mezőhegyes 1975



	MAX
04. 07. 06 UTC-től	0,7 mm
04. 08. 06 UTC-ig	Záhony
REKORD	53,8 mm
04. 07.	Erdőbénye 1989



	MAX
04. 07. 06 UTC-től	24,0 m/s
04. 08. 06 UTC-ig	Tiszacsermely
REKORD	37,1 m/s
04. 07.	Keszthely 1962

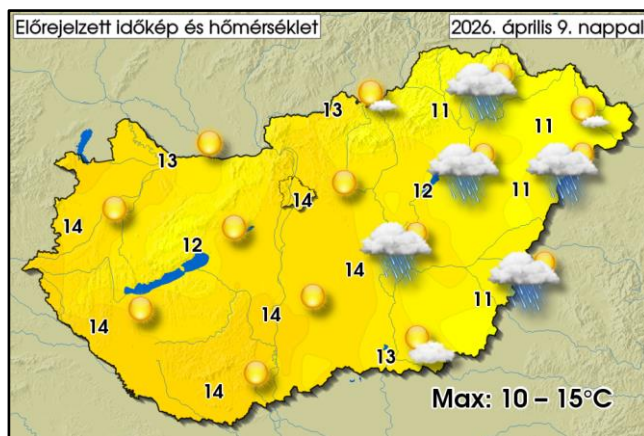
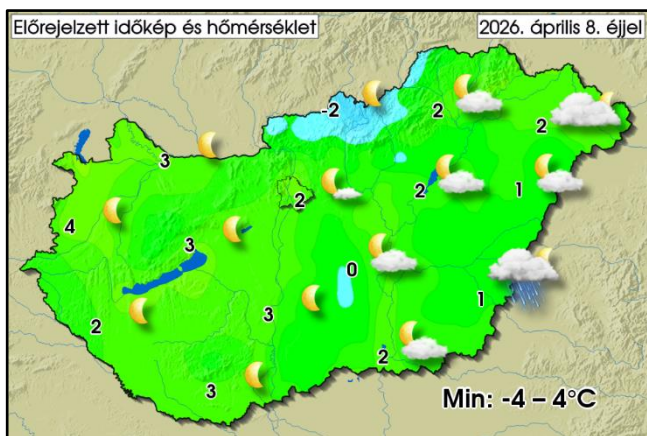


AZ ELŐZŐ NAP IDŐJÁRÁSÁRÓL RÖVIDEN:

Kedden a délnyugati tájakon kezdetben még zártabb felhőzet borította az eget, amely délelőtt fokozatosan gomolyosodott, csökkent, és az ország többi részéhez hasonlóan ott is derült vagy gyengén felhős, napos időben volt részünk. Csapadék sehol sem fordult elő. Az északnyugati, északi szél a délnyugati harmadot leszámítva megélénkült, délután több helyen megerősödött. A hőmérséklet csúcserőke 15 és 20 fok között változott. Éjszaka többnyire derült volt az ég, de az északkeleti tájakra felhők sodródtak, és ott néhol zápor is előfordult. Hajnalra általában -1 és +6 fok közé hűlt le a levegő, de a fagyzugokban ennél hidegebb is volt. Az elmúlt 24 órában hullott csapadék mennyisége sehol sem érte el az 1 mm-t.

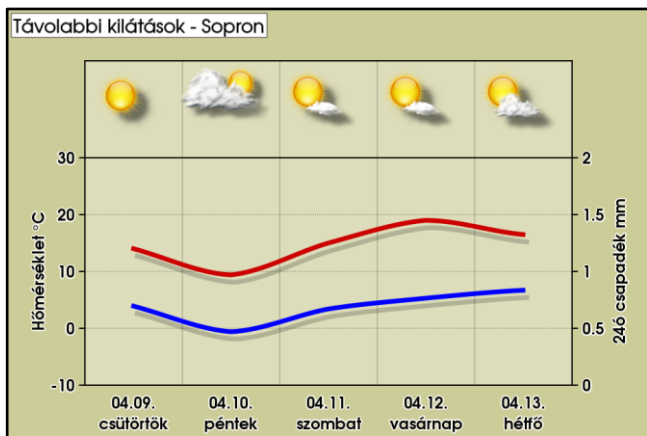
VÁRHATÓ IDŐJÁRÁS AZ ORSZÁG TERÜLETÉN MÁSNAP ESTIG:

A Dunántúlon derült, napos idő várható, míg hazánk keleti felén gomolyfelhők képződnek, illetve sodródnak fölé, amelyek időszakosan jobban összeállhatnak, szétterülhetnek. Éjszakától az ország keleti harmadán, felén kevés helyen előfordulhat zápor. Az északias szelet ma és csütörtökön is sokféle élénk, főként északkeleten és az Észak-Dunántúlon erős lökések kísérik, de éjszaka veszít erejéből a légmozgás.



TÁVOLABBI KILÁTÁSOK:

Péntekre virradóan a legtöbb helyen fagypont alá csökken a hőmérséklet, a fagyzugokban -5 foknál is hidegebb lehet. A hétfőn is előfordulhat éjszakánként fagy, legnagyobb területen a Dunától keletre. A nappali felmelegedés erősödik, vasárnap sok napsütésre és 15 fok körüli maximumokra van kilátás, majd hétfőn nedvesebb léghullámok érkehetnek nyugat, délnyugat felől.



AZ ELMÚLT 24 ÓRA ADATAI (2026.04.08. 06UTC-ig)

Állomás	Csapadék [mm]	Max. hőm. [°C]	Min. hőm. [°C]	Max. szélsebesség [m/s]	Állomás	Csapadék [mm]	Max. hőm. [°C]	Min. hőm. [°C]	Max. szélsebesség [m/s]
Jobaháza	0,0	17,9	3,7	13,7	Penc	0,0	15,7	3,5	12,8
Győr	0,0	17,1	4,6	12,2	Sülysáp	0,0	15,4	2,9	15,5
Mosonmagyaróvár	0,0	17,5	3,4	16,4	Tápiószéle	0,0	17,1	0,1	12,8
Pér	0,0	16,9	3,2	15,1	Tésa	0,0	17,0	1,1	10,0
Sopron	0,0	18,6	3,7	14,3	Baja	0,0	19,3	2,2	9,3
Sopronhorpács	0,0	18,6	4,4	11,6	Fülöpháza	0,0	17,6	0,9	13,9
Káld	0,0	17,9	4,2	11,9	Kecskemét	0,0	16,5	1,0	15,4
Szentgotthárd	0,0	18,1	5,5	9,1	Kelebia	0,0	17,5	2,5	14,2
Szombathely	0,0	17,5	4,6	13,2	Kiskunhalas	0,0	17,3	3,2	13,9
Vasvár	0,0	17,4	3,5	15,7	Kiskunmajsa	0,0	17,7	-0,2	13,8
Iklódbördőce	0,0	19,3	0,8	9,7	Tass	0,0	16,3	5,1	15,0
Keszthely	0,0	18,5	4,8	12,9	Szécsény	0,0	17,0	-2,0	13,6
Nagykanizsa	0,0	19,7	2,5	12,0	Zabar	0,0	16,8	-4,8	12,1
Sármellék	0,0	18,3	3,4	13,1	Eger	0,0	-	-	-
Nagykutas	0,0	18,1	3,3	12,3	Kékestető	0,0	9,5	-1,4	16,3
Kab-hegy	0,0	13,3	1,0	17,8	Kompolt	0,0	15,9	-1,3	14,1
Pápa	0,0	17,3	1,6	14,9	Poroszló	0,0	16,9	-1,4	14,5
Sümege	0,0	17,3	2,9	14,1	Jászapáti	0,0	16,6	0,7	12,9
Szentkirályszabadja	0,0	16,3	3,4	13,1	Kunmadaras	0,0	17,2	-1,3	13,7
Tés	0,0	14,0	1,7	15,4	Szolnok	0,0	16,3	0,8	14,5
Csurgó	0,0	19,3	4,0	11,3	Túrkeve	0,0	16,4	-1,6	13,8
Fonyód	0,0	17,6	5,9	12,3	Pitvaros	0,0	17,2	0,8	12,7
Homokszentgyörgy	0,0	18,4	2,3	7,5	Szeged	0,0	17,4	1,3	14,9
Kaposvár	0,0	18,7	3,1	7,3	Szentes	0,0	16,9	-0,5	14,9
Nemeskisfalud	0,0	17,6	1,2	9,3	Hidasnémeti	0,0	16,6	4,2	14,9
Siófok	0,0	15,6	7,3	15,8	Jósuaő	0,0	16,1	3,3	11,6
Tata	0,0	17,1	1,2	12,9	Miskolc	0,0	17,6	1,5	10,7
Tát	0,0	16,4	3,2	13,1	Sátoraljaújhely	0,0	18,1	4,5	17,5
Vérteskethely	0,0	16,2	3,7	15,2	Tarcal	0,0	16,7	5,0	13,2
Agárd	0,0	16,3	6,0	14,6	Csenger	0,0	15,9	2,8	15,2
Felcsút	0,0	16,6	1,4	14,9	Milota	0,0	15,5	3,5	16,0
Martonvásár	0,0	16,7	4,5	14,1	Napkor	0,0	16,5	4,4	22,7
Sárbogárd	0,0	17,6	1,3	13,9	Nyírlugos	0,0	16,9	3,6	18,3
Székesfehérvár	0,0	17,2	6,0	14,6	Újfehértó	0,0	16,1	2,7	14,9
Bátaapáti	0,0	17,3	0,2	8,9	Vásárosnamény	0,1	16,3	3,6	14,5
Iregszemcse	0,0	17,6	4,4	13,3	Záhony	0,7	16,6	3,9	15,9
Paks	0,0	17,7	4,8	13,6	Bagamér	0,1	15,9	3,7	18,0
Tevel	0,0	17,8	4,6	10,2	Debrecen	0,0	16,6	4,2	15,5
Pécs Árpádtető	0,0	16,4	2,4	-	Folyás	0,0	16,5	1,7	13,0
Pécs Pogány	0,0	18,0	4,1	14,6	Körösszakál	0,0	17,1	2,4	10,8
Sellye	0,0	19,9	2,5	7,3	Szerep	0,0	16,2	0,6	13,0
Aszód	0,0	16,2	2,0	13,8	Békéscsaba	0,0	16,5	1,1	15,1
Bp, János-hegy	0,0	14,4	1,8	21,3	Körösladány	0,0	16,9	-1,9	14,2
Bp, Lőrinc	0,0	16,0	5,4	13,8	Lókösháza	0,0	17,1	0,2	11,5
Bp, Újpest	0,0	17,5	4,5	15,2	Orosháza	0,0	16,8	2,7	16,5
Kakucs	0,0	16,3	1,1	16,1	Szarvas	0,0	17,6	0,3	13,3