

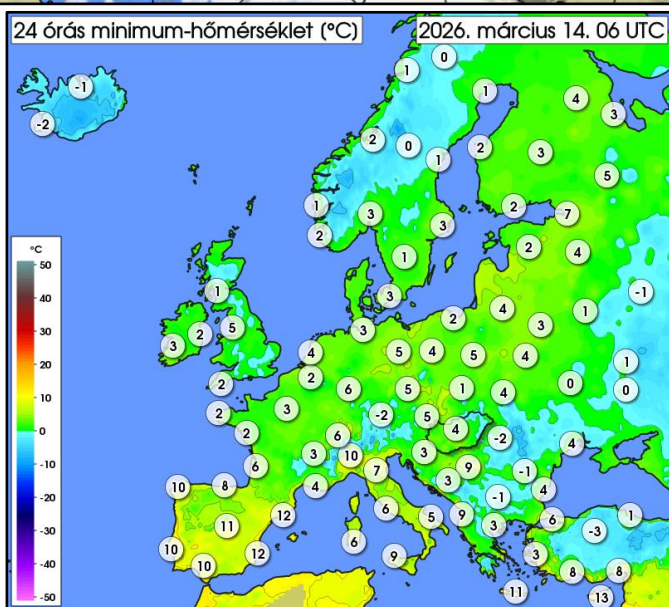
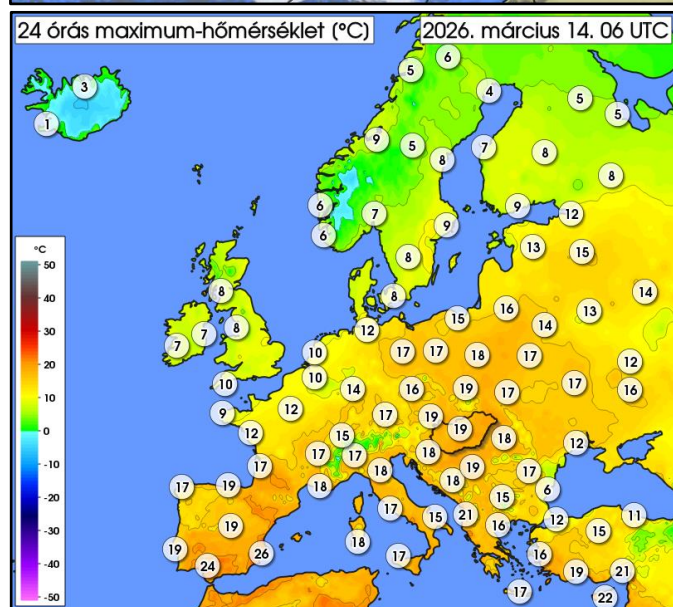
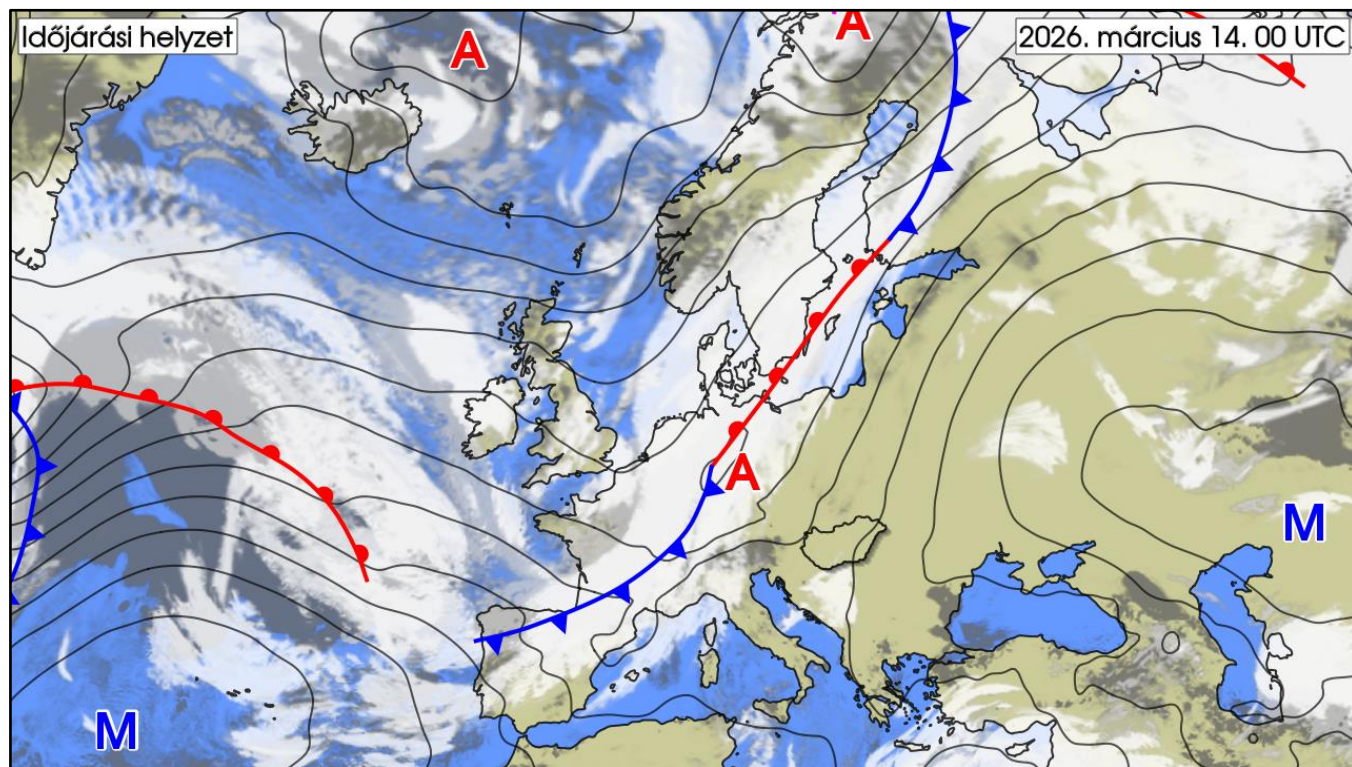
IDŐJÁRÁSI NAPIJELENTÉS

139. évfolyam 73. szám

Budapest

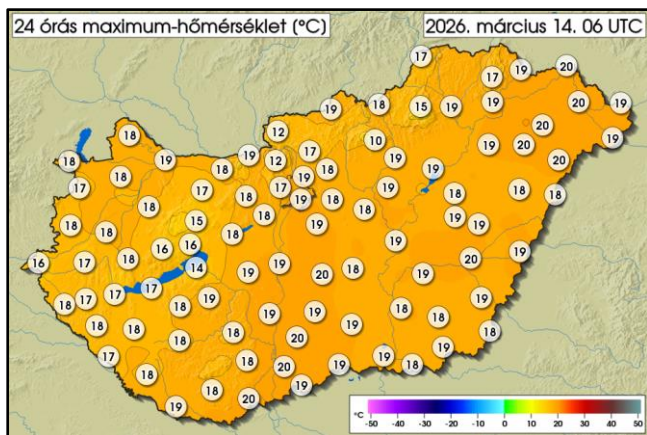
2026. március 14. szombat

AZ IDŐJÁRÁSI HELYZET EURÓPÁBAN

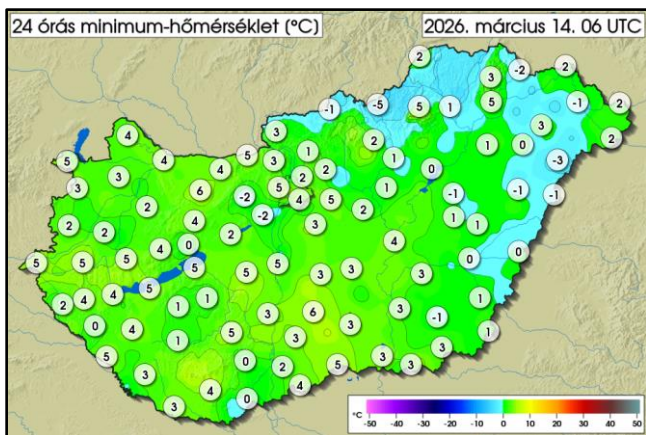


Kontinenstünk nyugati országai fölött hullámzó frontrendszer található. Ott többfelé fordul elő jelentős (10–20 mm) csapadék. Ezzel szemben Európa keleti felén egy nagy kiterjedésű anticiklon terül el, területén felhőtlen, eseménytelen az idő. A hőmérsékletet tekintve jóval egységesebb a kép: a csúcsérték sokfelé 12, 18 között változik, erős éjszakai fagyok sehol sincsenek. A Kárpát-medence vasárnap estig a nyugati frontrendszer és a keleti magasnyomás közös áramlási rendszerében helyezkedik el, lényeges változás nem várható.

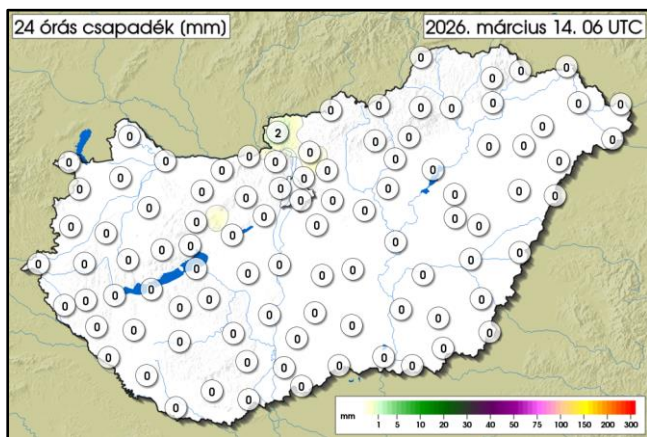
MAGYARORSZÁG IDŐJÁRÁSA



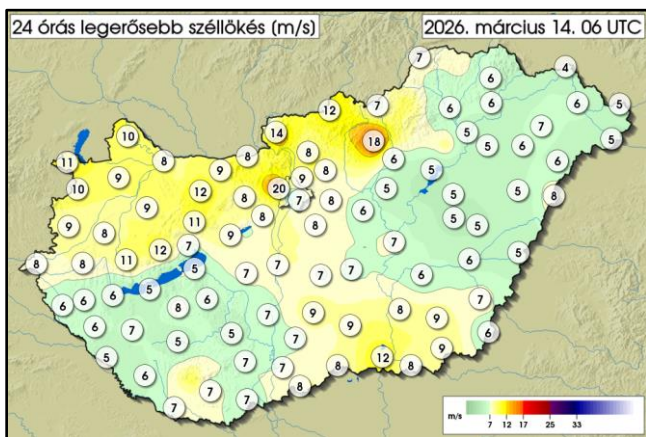
	MIN	MAX
03. 13. 06 UTC-től	10,4 °C	20,1 °C
03. 14. 06 UTC-ig	Kékestető	Baja Csillagvizsgáló
REKORD	-5,4 °C	22,0 °C
03. 13.	Kékestető	Békéscsaba
	2006	2001



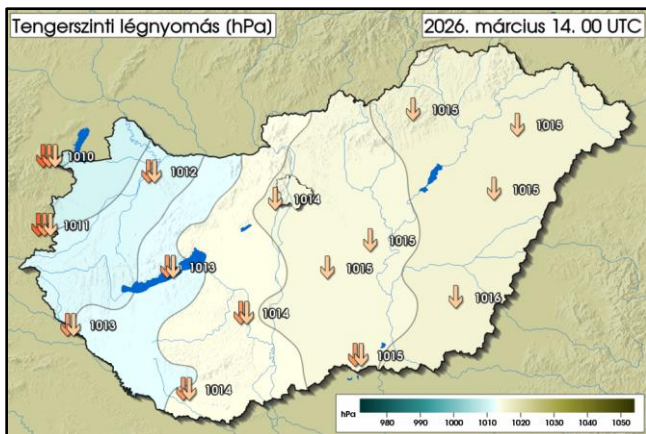
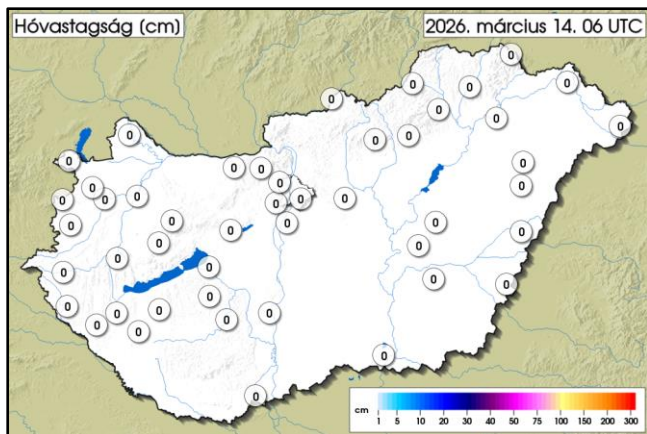
	MIN	MAX
03. 13. 06 UTC-től	-5,0 °C	6,4 °C
03. 14. 06 UTC-ig	Zabar	Pécs Egyetem
REKORD	-18,6 °C	12,4 °C
03. 13.	Cegléd	Szeged
	1976	2025



	MAX
03. 13. 06 UTC-től	1,9 mm
03. 14. 06 UTC-ig	Nagy-Hideg-hegy
REKORD	40,0 mm
03. 13.	Dombóvár
	1923



	MAX
03. 13. 06 UTC-től	19,6 m/s
03. 14. 06 UTC-ig	Budapest János-hegy
REKORD	31,3 m/s
03. 13.	Kab-hegy
	2003

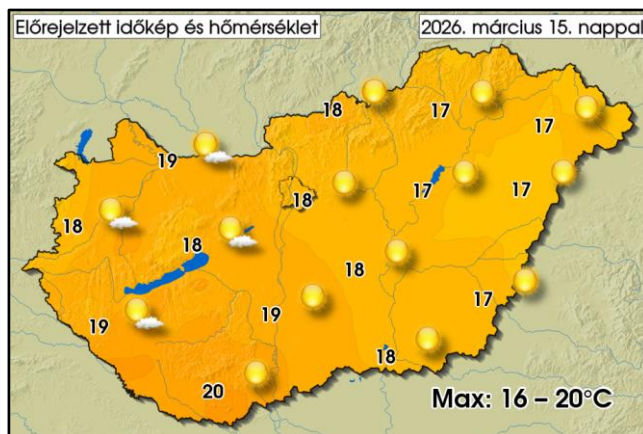
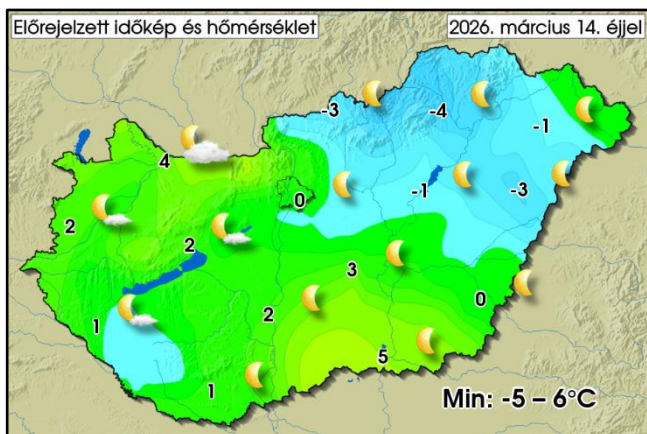


AZ ELŐZŐ NAP IDŐJÁRÁSÁRÓL RÖVIDEN:

Pénteken a reggel még felhős középső és délnyugati tájakon is csökkent a felhőzet, majd napközben hazánk északnyugati felén, kétharmadán gomolyfelhők képződtek, máshol jobbra derült maradt az ég. Néhol záporosó előfordult. A hőmérséklet csúcsértéke döntően 16 és 20 fok között alakult. Éjszakára a gomolyfelhők feloszlottak, kiderült az ég. Hajnalra -5 és +8 fok közé hűlt le a levegő, a fagypont alatti értékeket jellemzően keleten, északkeleten mértük, míg a legenyhébb a Kisalföldön volt. Az elmúlt 24 órában lehullott csapadék mennyisége csapadéknym és 2 mm között változott.

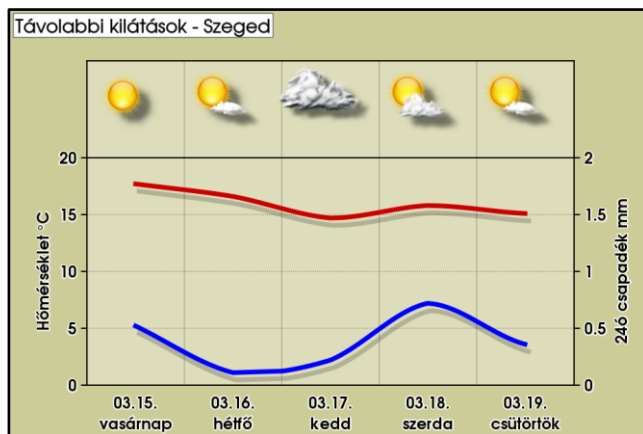
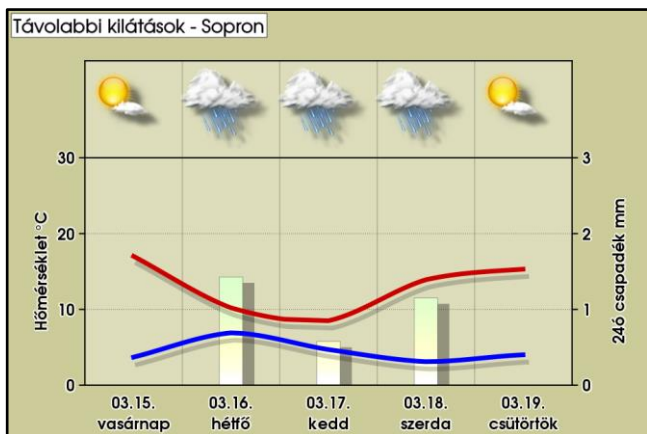
VÁRHATÓ IDŐJÁRÁS AZ ORSZÁG TERÜLETÉN MÁSNAP ESTIG:

Túlnyomóan derült lesz az ég, ma inkább csak a Dunántúlon képződnek gomolyok, a térség nyugati részén lehet belőlük több, ott délután nem kizárt egy-egy zápor kialakulása sem. Éjszaka és vasárnap is folytatódik a napos, eseménytelen idő. A déli, délkeleti szelet ma a Dél-Alföldön és az Észak-Dunántúlon erős, Sopron térségében viharos lökések kísérik, majd estétől mérséklődik a légmozgás.



TÁVOLABBI KILÁTÁSOK:

Hétfőn eleinte még napos időre lehet számítani, mely keleten egész nap kitarthat, miközben nyugat felől fokozatosan megnövekszik, megvastagszik a felhőtakaró. Kedden és szerdán többnyire felhős, borult lesz az ég, utóbbi napon északkelet felől kezdhet el szakadozni, csökkenni a felhőzet, majd csütörtökre ismét naposabbra fordul az időjárásunk. A hét első felében elszórtan valószínű időszakos eső, zápor, melyre legkisebb esély keleten mutatkozik. Az időszak első felében az északiasra forduló, majd szerdától már a keleties szél élénkülhet, erősödhet meg. A sokévi átlaghoz képest több fokkal melegebb időben lesz részünk, de a hét közepére néhány fokkal visszaesik a hőmérséklet.



AZ ELMÚLT 24 ÓRA ADATAI (2026.03.14. 06UTC-ig)

Állomás	Csapadék [mm]	Max. hőm. [°C]	Min. hőm. [°C]	Max. szélsebesség [m/s]	Állomás	Csapadék [mm]	Max. hőm. [°C]	Min. hőm. [°C]	Max. szélsebesség [m/s]
Jobaháza	0,0	18,0	3,2	9,0	Penc	0,0	17,4	1,3	7,9
Győr	0,0	18,9	3,9	7,6	Sülysáp	0,0	18,0	4,8	7,7
Mosonmagyaróvár	0,0	18,4	3,8	10,1	Tápiószéle	0,0	18,4	1,9	6,2
Pér	0,0	17,8	2,8	8,6	Tésa	0,0	18,0	-0,7	6,5
Sopron	0,0	17,8	4,8	10,7	Baja	0,0	20,1	1,6	7,0
Sopronhorpács	0,0	17,4	3,3	9,6	Fülöpháza	0,0	19,5	3,1	6,9
Káld	0,0	18,1	1,5	7,7	Kecskemét	0,0	18,3	3,2	6,7
Szentgotthárd	0,0	16,3	4,9	7,5	Kelebia	0,0	19,0	4,8	8,1
Szombathely	0,0	17,7	1,8	8,5	Kiskunhalas	0,0	19,5	6,3	7,6
Vasvár	0,0	16,8	4,2	8,8	Kiskunmajsa	0,0	19,1	3,0	8,9
Iklódbördőce	0,0	17,9	1,5	6,3	Tass	0,0	18,7	-0,8	9,1
Keszthely	0,0	16,7	3,8	4,6	Szécsény	0,0	18,7	-1,2	12,0
Nagykanizsa	0,0	17,8	0,3	6,4	Zabar	0,0	18,3	-5,0	6,6
Sármellék	0,0	17,4	4,2	5,7	Eger	0,0	-	-	-
Nagykutas	0,0	17,2	5,4	7,9	Kékestető	0,0	10,4	2,0	17,8
Kab-hegy	0,0	15,8	3,9	12,2	Kompolt	0,0	19,0	0,7	5,6
Pápa	0,0	18,0	2,0	8,5	Poroszló	0,0	18,6	0,3	4,7
Sümege	0,0	18,3	4,5	10,5	Jászapáti	0,0	19,1	1,1	5,2
Szentkirályszabadja	0,0	16,4	-0,2	6,6	Kunmadaras	0,0	18,1	-0,9	5,1
Tés	0,0	14,8	3,9	11,2	Szolnok	0,0	18,5	3,8	7,3
Csurgó	0,0	17,2	4,9	4,6	Túrkeve	-	-	-	-
Fonyód	0,0	17,1	4,9	5,2	Pitvaros	0,0	18,9	2,7	8,9
Homokszentgyörgy	0,0	17,8	3,3	6,0	Szeged	0,0	18,6	3,0	11,6
Kaposvár	0,0	17,9	0,8	4,8	Szentes	0,0	18,3	2,5	8,3
Nemeskisfalud	0,0	17,9	4,3	6,5	Hidasnémeti	0,0	18,2	-2,2	-
Siófok	0,0	14,2	4,7	5,1	Jósuaő	0,0	16,8	1,8	7,3
Tata	0,0	18,3	3,7	8,8	Miskolc	0,0	18,7	1,0	6,1
Tát	0,0	18,7	5,3	8,3	Sátoraljaújhely	0,0	19,2	-2,3	-
Vérteskethely	0,0	16,9	5,6	11,7	Tarcal	0,0	18,7	4,8	6,2
Agárd	0,0	18,8	4,1	6,6	Csenger	0,0	19,4	1,6	4,6
Felcsút	0,0	18,3	-1,6	7,9	Milota	0,0	19,4	2,0	5,4
Martonvásár	0,0	18,1	-1,6	7,8	Napkor	0,0	19,9	3,3	6,8
Sárbogárd	0,0	19,1	4,6	7,3	Nyírlugos	0,0	19,6	-3,1	5,6
Székesfehérvár	0,0	18,3	2,0	8,8	Újfehértó	0,0	19,7	0,4	5,8
Bátaapáti	0,0	18,4	0,3	7,0	Vásárosnamény	0,0	19,6	-0,8	6,3
Iregszemcse	0,0	18,8	1,0	5,8	Záhony	0,0	20,0	1,5	4,2
Paks	0,0	19,3	3,2	6,6	Bagamér	0,0	18,3	-0,5	8,4
Tevel	0,0	17,8	4,8	5,1	Debrecen	0,0	18,1	-0,6	5,0
Pécs Árpádtető	0,0	17,1	4,3	-	Folyás	0,0	19,0	0,8	5,4
Pécs Pogány	0,0	17,8	3,6	7,2	Körösszakál	0,0	19,4	0,1	5,2
Sellye	0,0	19,3	3,2	7,0	Szerep	0,0	19,0	1,0	4,8
Aszód	0,0	18,2	1,8	7,7	Békéscsaba	0,0	18,5	0,7	7,4
Bp, János-hegy	0,0	16,7	4,9	19,6	Körösladány	0,0	19,7	-0,4	5,8
Bp, Lőrinc	0,0	18,7	3,6	6,9	Lókősháza	0,0	18,1	1,4	5,9
Bp, Újpest	0,0	19,4	1,6	8,9	Orosháza	0,0	18,4	-0,8	8,8
Kakucs	0,0	19,0	2,7	8,0	Szarvas	0,0	19,1	2,9	5,8